

Выписка из Единого государственного реестра недвижимости об основных характеристиках и зарегистрированных правах на объект недвижимости

Сведения об основных характеристиках объекта недвижимости

В Единый государственный реестр недвижимости внесены следующие сведения:

Раздел 1 Лист 1

Земельный участок			
вид объекта недвижимости			
Лист № 1 раздела 1	Всего листов раздела 1: 1	Всего разделов: 3	Всего листов выписки: 3
04.10.2022г.			
Кадастровый номер:	50:31:0010408:119		

Номер кадастрового квартала:	50:31:0010408		
Дата присвоения кадастрового номера:	16.12.1992		
Ранее присвоенный государственный учетный номер:	Условный номер 50:31:13:02548; 50:31:0010408:0119		
Местоположение:	Московская область, Чеховский район, д. Хлевино, снт Джунки, уч. 119		
Площадь, м2:	700		
Кадастровая стоимость, руб.:	519630		
Кадастровые номера расположенных в пределах земельного участка объектов недвижимости:	50:31:0010408:227		
Категория земель:	Земли сельскохозяйственного назначения		
Виды разрешенного использования:	Для ведения садоводства		
Статус записи об объекте недвижимости:	Сведения об объекте недвижимости имеют статус "актуальные, ранее учтенные"		
Особые отметки:	данные отсутствуют		
Подучастель выписки:	Уголов Ярослав Сергеевич (представитель правообладателя), Правообладатель: от имени заявителя Акционерный Коммерческий Банк "Банк на Красных воротах", 7708005552		

 ДОКУМЕНТ ПОДПИСАН ЭЛЕКТРОННОЙ ПОДПИСЬЮ	
Сертификат: 6457512740043833109200328139839306360	Инициалы, фамилия
Владелец: ФЕДЕРАЛЬНАЯ СЛУЖБА ГОСУДАРСТВЕННОЙ РЕГИСТРАЦИИ КАДАСТРА И КАРТОГРАФИИ	
Действителен с: 17.05.2022 по: 10.08.2023	





Выписка из Единого государственного реестра недвижимости характеристик и зарегистрированных прав на объект недвижимости  
Сведения о зарегистрированных правах

Земельный участок	
Вид объекта недвижимости	
Лист № 1 раздела 2	Всего листов раздела 2: 1
	Всего разделов: 3
04.10.2022г.	Всего листов выписки: 3
Кадастровый номер:	50:31:0010408:119

1	Правообладатель (правообладатели):	1.1	Акционерный Коммерческий Банк "Банк на Красных воротах", ИНН: 7708005552, ОГРН: 1027739045025
2	Вид, номер, дата и время государственной регистрации права:	2.1	Собственность 50:31:0010408:119-50/155/2022-5 04.10.2022 11:07:10
3	Документы-основания	3.1	Решение Мещанского районного суда г. Москвы, выдан 16.07.2018
4	Сведения об осуществлении государственной регистрации сделки, права, ограничения права без необходимого в силу закона согласия третьего лица, органа:	4.1	данные отсутствуют
5	Ограничение прав и обременение объекта недвижимости:		не зарегистрировано
6	Заявления в судебном порядке права требования:		данные отсутствуют
7	Сведения о возвращении в отношении зарегистрированного права:		данные отсутствуют
8	Сведения о наличии решения об изъятии объекта недвижимости для государственных и муниципальных нужд:		данные отсутствуют
9	Сведения о невозможности государственной регистрации без личного участия правообладателя или его законного представителя:		данные отсутствуют
10	Правопритязания и сведения о наличии поступивших, но не рассмотренных заявлений о проведении государственной регистрации права (перехода, прекращения права), ограничения права или обременения объекта недвижимости, сделки в отношении объекта недвижимости:		отсутствуют
11	Сведения о невозможности государственной регистрации перехода, прекращения, ограничения права на земельный участок из земель сельскохозяйственного назначения:		данные отсутствуют

ПОЛНОЕ НАИМЕНОВАНИЕ ДОЛЖНОСТИ	
-------------------------------	--

	ДОКУМЕНТ ПОДПИСАН
	ЭЛЕКТРОННОЙ ПОДПИСЬЮ
Сертификат: 64575112740438333109200328129839306360	
Владелец: ФЕДЕРАЛЬНАЯ СЛУЖБА ГОСУДАРСТВЕННОЙ РЕГИСТРАЦИИ КАДАСТРА И КАРТОГРАФИИ	
Действителен: с 17.05.2022 по 10.08.2023	
	ИНИЦИАЛЫ, ФАМИЛИЯ

Выдано

Дата и время выдачи  
Уполномоченный  
сотрудник МФЦ

Филиал ГБУ МФЦ города Москвы МФЦ по работе с крупными застройщиками и  
госструктурами

108834, город Москва, пос. Соленское, п. Коммунарка Ул. Соленский Саян д. 4

**И ЛИСТ**  
**ЯКОЛЕВА К.В.**  
**04.10.2022**

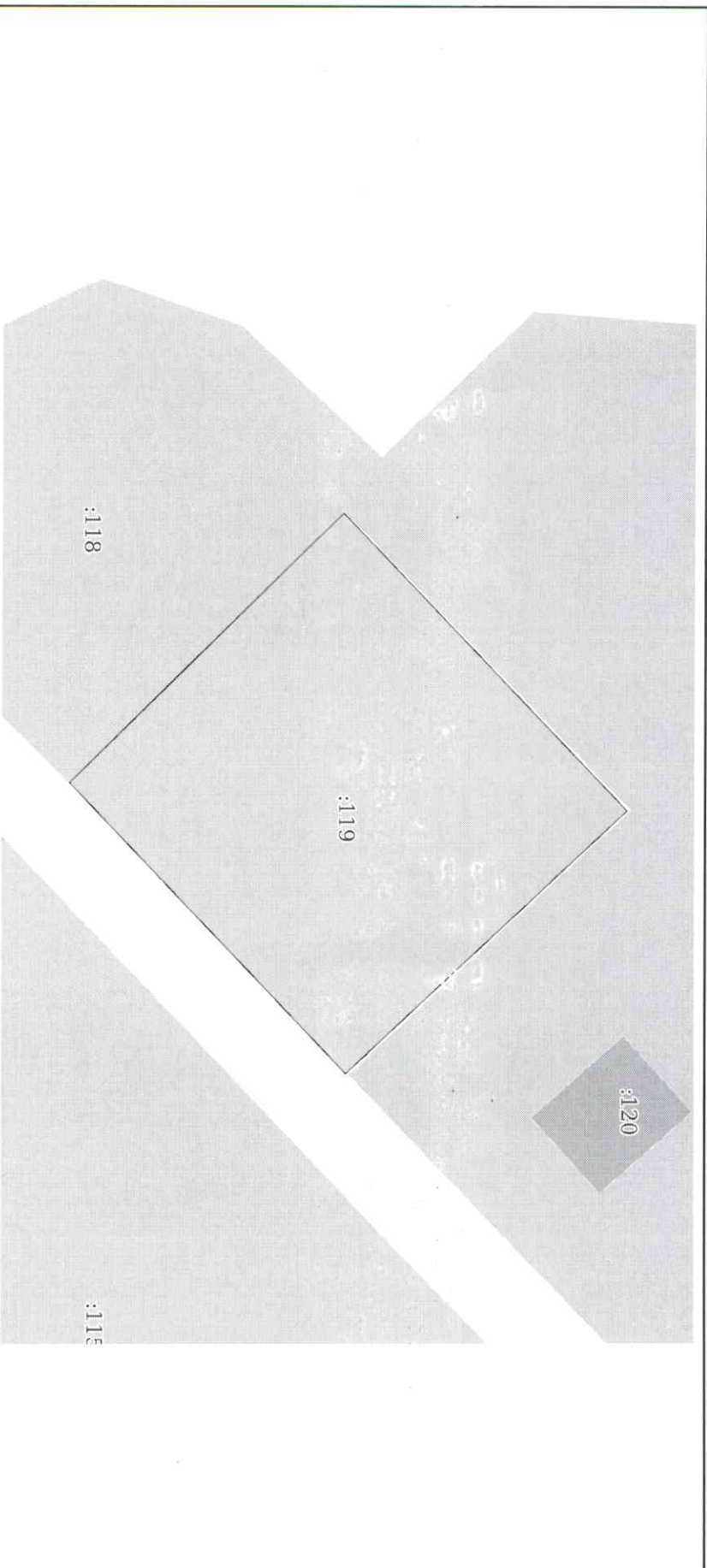
ФЦО подпись



Выписка из Единого государственного реестра недвижимости об основных характеристиках и зарегистрированных правах на объект недвижимости


Описание местоположения земельного участка

Земельный участок			
Вид объекта недвижимости			
Лист № 1 раздела 3	Всего листов раздела 3: 1	Всего разделов: 3	Всего листов выписки: 3
04.10.2022г.			
Кадастровый номер:	50:31:0010408:119		
План (чертеж, схема) земельного участка			



Масштаб 1:400

Основные обозначения:

	ДОКУМЕНТ ПОДПИСАН ЭЛЕКТРОННОЙ ПОДПИСЬЮ
Сертификат: 6457512740043833109200238120939306360	
Владелец: ФЕДЕРАЛЬНАЯ СЛУЖБА ГОСУДАРСТВЕННОЙ РЕГИСТРАЦИИ КАДАСТРА И КАРТОГРАФИИ	
Действителен с: 17.05.2022 по: 10.08.2023	

ПОЛНОЕ НАИМЕНОВАНИЕ ДОЛЖНОСТИ

ИНИЦИАЛЫ, ФАМИЛИЯ

Выдано  
Дата и время выдачи  
Уполномоченный  
сотрудник МФЦ

Филиал ФБУ МФЦ города Москва МФЦ по работе с крупными застройщиками и  
осуществляет предоставление государственных услуг  
108814, город Москва, пос. Сокольское, п. Коммунарка, ул. Соколовый Стан, д. 4.  
Специальными и  
Документами  
№1  
МФЦ  
511746050586868  
Г. МОСКВА \*  
Ф.И.О. подпись **Яковлева К.В.** **04.10.2022**

