

ООО «Энергостар»

Оценка всех видов имущества

Мы находим решение любых задач,
ценим репутацию, время и надежно
храним секреты клиентов

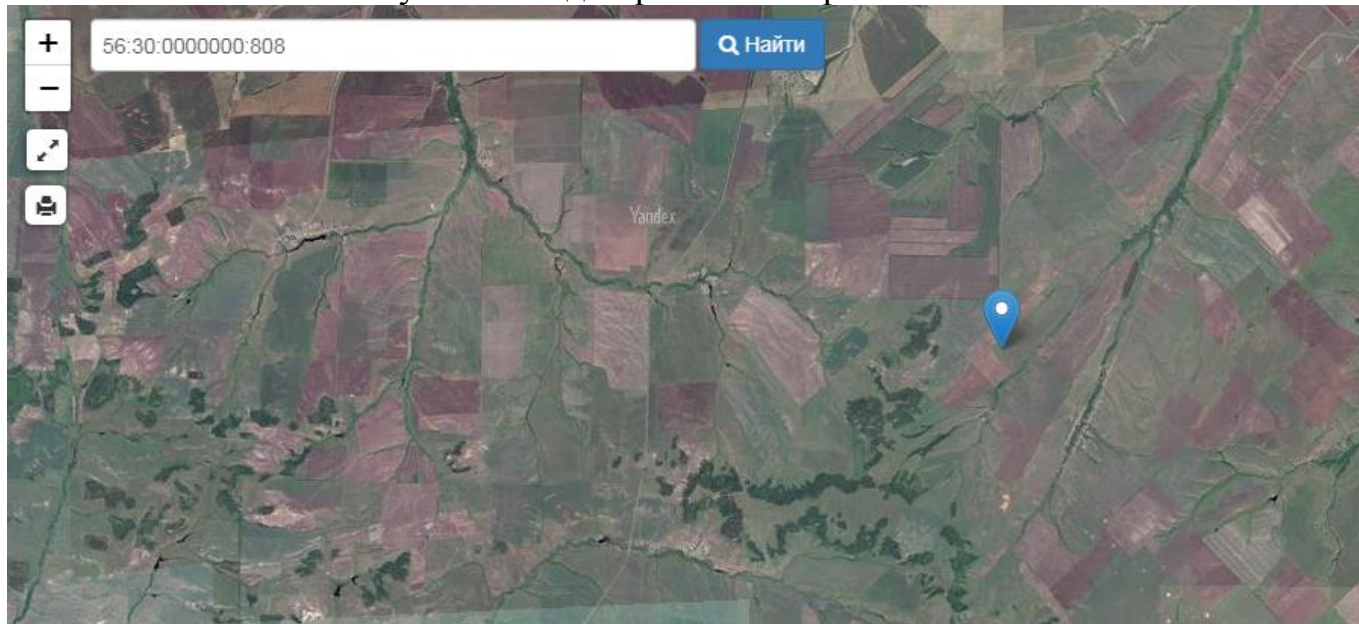
+7903-377-2423, energostar34@mail.ru



УТВЕРЖДАЮ
Директор ООО «Энергостар»
07.09.2021г.
/Д.А. Богомолов /

Отчет об оценке №808-2021/09

об оценке рыночной стоимости за объект недвижимого имущества:
Земельный участок кадастровый номер 56:30:0000000:808



Дата оценки: «07» сентября 2021 г.

Срок проведения оценки: «06» сентября 2021 г. – «07» сентября 2021 г.

Дата составления отчета: «07» сентября 2021 г.

г. Волжский, 2021

СОПРОВОДИТЕЛЬНОЕ ПИСЬМО

Финансовому управляющему гр. Айсиной И.С.
Сердаеву В.Н.

Уважаемый Владимир Николаевич!

В соответствии с договором №808-2021/09 от «06» сентября 2021 г. между ООО «Энергостар» и гр. Айсина Ирина Сергеевна, в лице Финансового управляющего Сердаева В.Н. специалистами нашей фирмы произведена оценка рыночной стоимости следующего имущества: Земельный участок кадастровый номер 56:30:0000000:808.

Оценка (в соответствии с Заданием на оценку) проводилась с целью определения рыночной стоимости недвижимого имущества.

Оценка выполнена по состоянию на «07» сентября 2021 года

в соответствии с требованиями Федерального закона «Об оценочной деятельности в Российской Федерации» №135 от 29.07.1998 г., ФЗ "О несостоятельности (банкротстве)", N 127-ФЗ от 26.10.2002, Федерального Закона «Об оценочной деятельности в РФ» от 29 июля 1998 г., № 135-ФЗ (с учетом последующих редакций) и положениями «Стандартов оценки, обязательных к применению субъектами оценочной деятельности», Федеральными стандартами оценки ФСО №1, №2, №3, №7, Стандартами и правилами оценочной деятельности Ассоциации «Саморегулируемая организация оценщиков «Экспертный Совет»,

Нами не проводилась аудиторская или иная проверка документов финансовой отчетности и иных данных, предоставленных Заказчиком, так же как и легитимности прав собственности на оцениваемый объект.

Юридическая экспертиза правоустанавливающих документов на объект оценки и проверка иных данных, предоставленных Заказчиком, Оценщиком не проводилась. Указанная информация принята нами как достоверная.

Обращаем Ваше внимание на то, что настоящее письмо не является отчетом об оценке, а только предваряет его. Отдельные части прилагаемого отчета об оценке не могут трактоваться и использоваться раздельно, а только в связи с полным текстом отчета и с учетом всех содержащихся в нем допущений и ограничений.

Заключение о стоимости объекта действительно только для объекта в целом.

Результаты анализа имеющейся в распоряжении оценщика информации и выполненные расчеты позволили сделать вывод о том, что рыночная стоимость объекта оценки по состоянию на дату округленно составляет:

519 600 (пятьсот девятнадцать тысяч шестьсот) рублей, в том числе:

Наименование объекта	Рыночная стоимость, руб.
Земельный участок кадастровый номер 56:30:0000000:808	519 600

Основная информация, ее источники, анализ и методика расчетов приведены в соответствующих разделах отчета. В случае необходимости нами могут быть даны дополнительные разъяснения и комментарии.

С уважением,
Директор ООО «Энергостар»



Богомолов Д.А.

«07» сентября 2021 г.

Оглавление

1. ОСНОВНЫЕ ФАКТЫ И ВЫВОДЫ.....	4
2. ЗАДАНИЕ НА ОЦЕНКУ	5
3. ЗАЯВЛЕНИЕ О СООТВЕТСТВИИ.....	6
4. СОДЕРЖАНИЕ И ОБЪЕМ РАБОТ, ИСПОЛЬЗОВАННЫХ ДЛЯ ПРОВЕДЕНИЯ ОЦЕНКИ	8
5. СВЕДЕНИЯ О ЗАКАЗЧИКЕ И ОБ ОЦЕНЩИКЕ.....	9
6. ПРИНЯТЫЕ ПРИ ПРОВЕДЕНИИ ОЦЕНКИ ОБЪЕКТА ОЦЕНКИ ДОПУЩЕНИЯ.....	10
7. ПЕРЕЧЕНЬ ИСПОЛЬЗОВАННЫХ ПРИ ПРОВЕДЕНИИ ОЦЕНКИ ОБЪЕКТА ОЦЕНКИ ДАННЫХ С УКАЗАНИЕМ ИСТОЧНИКОВ ИХ ПОЛУЧЕНИЯ.....	13
8. ПРИМЕНЯЕМЫЕ СТАНДАРТЫ ОЦЕНКИ	14
9. ОПИСАНИЕ ОБЪЕКТА ОЦЕНКИ.....	15
10. ОПИСАНИЕ РАЙОНА РАСПОЛОЖЕНИЯ ОБЪЕКТА ОЦЕНКИ	20
11. АНАЛИЗ РЫНКА ОБЪЕКТА ОЦЕНКИ, ЦЕНООБРАЗУЮЩИХ ФАКТОРОВ, А ТАКЖЕ ВНЕШНИХ ФАКТОРОВ, ВЛИЯЮЩИХ НА ЕГО СТОИМОСТЬ	23
12. АНАЛИЗ НАИБОЛЕЕ ЭФФЕКТИВНОГО ИСПОЛЬЗОВАНИЯ ОБЪЕКТА ОЦЕНКИ	34
13. ОПИСАНИЕ ПРОЦЕССА ОЦЕНКИ ОБЪЕКТА ОЦЕНКИ В ЧАСТИ ПРИМЕНЕНИЯ ПОДХОДОВ К ОЦЕНКЕ.....	36
14. ОПРЕДЕЛЕНИЕ СТОИМОСТИ ОБЪЕКТА ОЦЕНКИ СРАВНИТЕЛЬНЫМ ПОДХОДОМ.....	47
15. СОГЛАСОВАНИЕ РЕЗУЛЬТАТОВ ОЦЕНКИ.....	55
ПРИЛОЖЕНИЯ	57

1. ОСНОВНЫЕ ФАКТЫ И ВЫВОДЫ

1.1 Основание для проведения оценщиком оценки объекта оценки

Основанием для проведения оценки является договор на проведение оценки объекта оценки, заключенный заказчиком с оценщиком или с юридическим лицом, с которым оценщик заключил трудовой договор (ст. 9 Федерального закона от 29 июля 1998 г. № 135-ФЗ «Об оценочной деятельности в Российской Федерации»).

Основанием для проведения оценки объекта оценки является Договор №808-2021/09 от «06» сентября 2021 г., заключенный между гр. Айсина Ирина Сергеевна, в лице Финансового управляющего Сердаева В.Н. – Заказчиком, с одной стороны, и Обществом с ограниченной ответственностью «Энергостар» в лице директора Богомолова Дмитрия Александровича – Исполнителем с другой стороны.

1.2 Общая информация, идентифицирующая объект оценки

Таблица 1.2.1 - Идентификация объекта оценки*

№ п/п	Идентификация объекта оценки	
1	Объект оценки	Земельный участок
2	Местоположение	Оренбургская обл., р-н Сорочинский, земельный участок расположен в центральной части кадастрового квартала 56:30:0
3	Категория земель	Земли сельскохозяйственного назначения
4	Разрешенное использование	Для сельскохозяйственного производства
5	Площадь, кв.м.	87 930 551 кв.м.
6	Кадастровая стоимость, рублей	213 785 880,79
7	Кадастровый номер	56:30:0000000:808
8	Имущественные права на объект оценки	Общая долевая собственность, 259000/88448551
9	Правообладатель	Айсина Ирина Сергеевна
10	Ограничение прав и обременение объекта недвижимости	Аренда

* Источник информации: Выписка из ЕГРН от 04.05.2021 г. № КУВИ-002/2021-50733347

1.3 Результаты оценки, полученные при применении различных подходов к оценке

В соответствии с п. 24 ФСО № 1 «Оценщик вправе самостоятельно определять необходимость применения тех или иных подходов к оценке и конкретных методов оценки в рамках применения каждого из подходов».

В результате проведенных расчетов были получены следующие результаты. Рыночная стоимость Объекта оценки указана в рублях:

Таблица 1.3.1 - Результаты оценки объекта

Наименование подхода	Рыночная стоимость, руб.
Доходный подход	Не применялся
Сравнительный подход	519 600
Затратный подход	Не применялся

1.4 Итоговая величина стоимости Объекта оценки

Проведенные анализ и расчёты позволяют сделать вывод о том, что рыночная стоимость Объекта оценки на дату оценки с учётом всех допущений, ограничений и округления, составляет:

519 600 (пятьсот девятнадцать тысяч шестьсот) рублей, в том числе:

Наименование объекта	Рыночная стоимость, руб.
Земельный участок кадастровый номер 56:30:0000000:808	519 600

1.5 Ограничения и пределы применения полученной итоговой стоимости

Итоговая величина стоимости может быть использована исключительно для указанного в Задании на оценку вида предполагаемого использования. Использование для других целей не допускается.

2. ЗАДАНИЕ НА ОЦЕНКУ

Таблица 2.1 – Определение задания на оценку

№ п/п	Наименование	Информация				
1.	Объект оценки	Земельный участок				
1.1.	Наименование	<table border="1" style="width: 100%;"> <tr> <th>№</th> <th>Наименование</th> </tr> <tr> <td>1</td> <td>Земельный участок кадастровый номер 56:30:0000000:808</td> </tr> </table>	№	Наименование	1	Земельный участок кадастровый номер 56:30:0000000:808
№	Наименование					
1	Земельный участок кадастровый номер 56:30:0000000:808					
1.2.	Адрес	обл. Оренбургская, р-н Сорочинский, земельный участок расположен в центральной части кадастрового квартала 56:30:0				
1.3.	Состав Объекта оценки с указанием сведений, достаточных для идентификации каждой из составных частей, а также характеристики Объекта оценки и его оцениваемых частей или ссылки на доступные для Оценщиков документы, содержащие такие характеристики					
	земельный участок	Земельный участок кадастровый номер 56:30:0000000:808				
	объект капитального строительства	-				
1.4.	Текущее использование Объекта оценки	Не используется				
1.5.	Балансовая стоимость на дату оценки, руб.	Данные отсутствуют				
2.	Права, учитываемые при оценке объекта оценки, ограничения (обременения) этих прав, в том числе в отношении каждой из частей объекта оценки					
2.1.	Вид права (объем прав, подлежащих оценке)					
	на земельный участок	Общая долевая собственность, доля 259000/88448551				
	на объекты капитального строительства	-				
2.2.	Ограничения (обременения), указанных прав					
	на земельный участок	Аренда				
	на объекты капитального строительства	-				
2.3.	Обладатель указанных прав	Айсина Ирина Сергеевна				
3.	Цель оценки	Определение рыночной стоимости.				
4.	Иные расчетные величины	Не определяются				
5.	Предполагаемое использование результатов оценки	Совершение сделки купли-продажи				
6.	Вид стоимости	Рыночная				
7.	Дата оценки	«07» сентября 2021 г.				
8.	Срок проведения оценки	06.09.2021-07.09.2021 г.				
9.	Осмотр объекта оценки	Осмотр объектов оценки не производится по причине соблюдения п.2,4 ст. 20.3 Федерального закона "О несостоятельности (банкротстве)" от 26.10.2002 № 127-ФЗ. Осмотр объектов оценки не производится по причине плохой эпидемиологической ситуации связанной с COVID-19				
10.	Допущения, на которых должна основываться оценка	1. После согласования результатов Оценщик не приводит свое суждение о возможных границах интервала рыночной стоимости, в котором, по его мнению, может находиться оценка стоимости. 2. Оценка проводится при допущении, что в отношении Объекта оценки отсутствуют документально подтвержденные имущественные права третьих лиц, ограничения (обременения) (в т.ч.: судебные разбирательства, споры, залоговые обязательства, притязания со стороны третьих лиц), а также экологическое загрязнение 3. Другие допущения на дату заключения настоящего Договора не установлены. В случае если Оценщиками будут сделаны дополнительные допущения, то они должны быть отражены в Отчете.				
11.	Примечания	-				

3. ЗАЯВЛЕНИЕ О СООТВЕТСТВИИ

3.1. Заявление о соответствии¹

Подписавший данный отчет Оценщик настоящим удостоверяет, что в соответствии с имеющимися у него данными:

1. Факты, изложенные в отчете, верны и соответствуют действительности.
2. Содержащиеся в отчете анализ, мнения и заключения принадлежат самому Оценщику и действительны строго в пределах ограничительных условий и допущений, являющихся частью настоящего отчета.
3. Оценщик не имеет ни настоящей, ни ожидаемой заинтересованности в оцениваемом имуществе и действует непредвзято и без предубеждения к участвующим сторонам.
4. Вознаграждение Оценщика не зависит от итоговой величины стоимости, а также событий, которые могут наступить в результате использования Заказчиком или третьими лицами выводов и заключений, содержащихся в отчете.
5. Приведенные в отчете факты, на основе которых проводился анализ, делались предположения и выводы, были собраны Оценщиком с наибольшей степенью использования знаний и умений Оценщика, и являются, по его мнению, достоверными и не содержащими фактических ошибок.
6. Соблюдение и применение стандартов является обязательным для оценщиков.
7. Образование Оценщика соответствует необходимым требованиям.
8. Оценщик имеет опыт оценки, связанный с местонахождением и категорией аналогичного имущества.
9. Оценщик произвел идентификацию объекта.
10. Никто, кроме лиц, указанных в отчете, не оказывал профессиональной помощи в подготовке отчета.

Настоящим сообщаем, что общество с ограниченной ответственностью «Энергостар» соответствует требованиям, установленным Федеральным законом об оценочной деятельности в Российской Федерации №135-ФЗ от 29.07.1998 для юридического лица, которое намерено заключить с заказчиком договор на проведение оценки. Юридическое лицо, которое намерено заключить с заказчиком договор на проведение оценки, обязано иметь в штате не менее двух лиц, право осуществления оценочной деятельности которых не приостановлено, соответствующих требованиям ст. 24 Федерального закона от 29.07.1998 №135-ФЗ «Об оценочной деятельности в Российской Федерации».

Субъектами оценочной деятельности признаются физические лица, являющиеся членами одной из саморегулируемых организаций оценщиков и застраховавшие свою ответственность в соответствии с требованиями ст. 4 Федерального закона от 29.07.1998 №135-ФЗ «Об оценочной деятельности в Российской Федерации» (далее – оценщики).

Согласно ст.15 Федерального закона от 29.07.1998 №135-ФЗ оценщик обязан:

- быть членом одной из саморегулируемых организаций оценщиков;
- представлять заказчику информацию о членстве в саморегулируемой организации оценщиков;
- представлять по требованию заказчика страховой полис и подтверждающий получение профессиональных знаний в области оценочной деятельности документ об образовании;
- по требованию заказчика предоставлять заверенную саморегулируемой организацией оценщиков выписку из реестра членов саморегулируемой организации оценщиков, членом которой он является.

3.2. Заявление о соблюдении²

При выполнении оценки Объекта оценки, соответствующей требованиям стандартов и общепринятым принципам оценки (ОППО), Оценщик придерживался всех требований Правил деловой и профессиональной этики Саморегулируемой организации Региональная ассоциация оценщиков, касающихся этики, компетенции, раскрытия информации и составления отчета.

Оценщик, подписавший данный отчет, исходит из своих знаний и убеждений и, в соответствии с имеющимися у него данными, настоящим удостоверяет, что при составлении настоящего отчета соблюдены:

¹ При составлении отчета Оценщик должен соблюдать требования МСО. Соответственно, Оценщик должен включить в отчет подписанное оценщиком заявление о соответствии (сертификат стоимости), подтверждающий объективность, непредвзятость, независимость от размера оплаты или от другого вознаграждения, профессиональный вклад, применимость стандартов и другую раскрываемую информацию.

² Каждый отчет об оценке должен включать заявление о соблюдении (то, что оценка проведена в соответствии с МСО), раскрыть любое отступление от требований МСО и привести объяснение таких отступлений в соответствии с Кодексом поведения МКСО.

- требования Федерального закона от 29 июля 1998 года № 135-ФЗ «Об оценочной деятельности в Российской Федерации»;
- требования Федеральных стандартов оценки, обязательных к применению при осуществлении оценочной деятельности (ФСО №№ 1,2,3,7), утвержденные приказами Минэкономразвития России от 20 мая 2015 года №№ 297, 298, 299, от 25 сентября 2014 года № 611;
- стандарты и правила оценщиков СРО «Экспертный Совет»;
- взносы, установленные саморегулируемой организацией оценщиков, уплачены;
- Информация о событиях, произошедших после даты оценки, может быть использована для определения стоимости объекта оценки только для подтверждения тенденций, сложившихся на дату оценки, в том случае, когда такая информация соответствует сложившимся ожиданиям рынка на дату оценки (п. 8, ФСО № 1).

4. СОДЕРЖАНИЕ И ОБЪЕМ РАБОТ, ИСПОЛЬЗОВАННЫХ ДЛЯ ПРОВЕДЕНИЯ ОЦЕНКИ

Проведение оценки включает следующие этапы (п. 23 ФСО № 1):

- Заключение договора на проведение оценки, включающего задание на оценку;

Проведение переговоров и получение общей информации об объекте оценки, целях и дате оценки, собственнике объектов оценки, заказчике оценки.

Основанием для проведения оценки является договор на проведение оценки указанных в статье 5 Федерального закона от 29.07.1998 № 135-ФЗ объектов, заключенный заказчиком с оценщиком или с юридическим лицом, с которым оценщик заключил трудовой договор (ст. 9 Федерального закона от 29.07.1998 № 135-ФЗ).

- Сбор и анализ информации, необходимой для проведения оценки;

Не допускается вмешательство заказчика либо иных заинтересованных лиц в деятельность оценщика, если это может негативно повлиять на достоверность результата проведения оценки объекта оценки, в том числе ограничение круга вопросов, подлежащих выяснению или определению при проведении оценки объекта оценки (ст. 16 Федерального закона от 29.07.1998 № 135-ФЗ).

- Применение подходов к оценке, включая выбор методов оценки и осуществление необходимых расчетов;

Основными подходами, используемыми при проведении оценки, являются сравнительный, доходный и затратный подходы. При выборе используемых при проведении оценки подходов следует учитывать не только возможность применения каждого из подходов, но и цели и задачи оценки, предполагаемое использование результатов оценки, допущения, полноту и достоверность исходной информации. На основе анализа указанных факторов обосновывается выбор подходов, используемых оценщиком (п. 11 ФСО №1).

- Согласование (в случае необходимости) результатов и определение итоговой величины стоимости объекта оценки;

В случае использования нескольких подходов к оценке, а также использования в рамках какого-либо из подходов к оценке нескольких методов оценки выполняется предварительное согласование их результатов с целью получения промежуточного результата оценки объекта оценки данным подходом. (п. 25 ФСО 1).

Итоговая величина стоимости объекта оценки должна быть выражена в рублях Российской Федерации (п. 27 ФСО 1).

- Составление отчета об оценке.

Отчет об оценке представляет собой документ, содержащий сведения доказательственного значения, составленный в соответствии с законодательством Российской Федерации об оценочной деятельности, в том числе настоящим Федеральным стандартом оценки, нормативными правовыми актами уполномоченного федерального органа, осуществляющего функции по нормативно-правовому регулированию оценочной деятельности стандартами и правилами оценочной деятельности, а также стандартами и правилами оценочной деятельности, установленными саморегулируемой организацией оценщиков, членом которой является оценщик, подготовивший отчет (п. 3 ФСО № 3).

5. СВЕДЕНИЯ О ЗАКАЗЧИКЕ И ОБ ОЦЕНЩИКЕ

Сведения о Заказчике оценки	
Заказчик	Гр. Айсина Ирина Сергеевна
Реквизиты	29.01.1991 года рождения; Место рождения: с. Алексеевка Сорочинского района Оренбургской области; ИНН564701930571, СНИЛС 162-782-156 79, место регистрации: г. Оренбург, ул. Одесская, д. 117 кв. 18
Сведения об оценщике	
Оценщик	Богомолов Дмитрий Александрович
Сведения о юридическом лице, с которым оценщик заключил трудовой договор:	организационно-правовая форма юридического лица: Общество с ограниченной ответственностью; полное наименование юридического лица: «Энергостар»
Основной государственный регистрационный номер (ОГРН)	1133435000654
Дата присвоения ОГРН	20.11.2013
Место нахождения	404120 Волгоградская обл., г.Волжский, ул. пр. им. Ленина, 104-109
Телефон, электронная почта оценщика	8903-377-2423, energostar34@mail.ru
Сведения о независимости юридического лица, с которым Оценщик заключил трудовой договор, и Оценщика в соответствии с требованиями статьи 16 Закона об оценке	требование о независимости выполнено
Информация о членстве в саморегулируемой организации оценщиков	Свидетельство о членстве в Ассоциация СРО «Экспертный Совет» №1648 от 29.05.2017 г.
Номер и дата выдачи документа, подтверждающего получение профессиональных знаний в области оценочной деятельности	Диплом о профессиональной переподготовке №772400404262 от 06.02.2015 г. НОУ ВПО МФПУ «Синергия»; Квалификационный аттестат в области оценочной деятельности №023118-1 от 25.06.2021 г.
Сведения о страховании гражданской ответственности оценщика	Страховой полис обязательного страхования ответственности оценщика САО «ВСК» №2000SB4001330 срок действия с 01.06.2020 г. по 31.05.2023 г. на сумму 300 000 (триста тысяч) рублей.
Сведения о страховании профессиональной деятельности исполнителя	Страховой полис обязательного страхования ответственности оценщика САО «ВСК» № 2100SB40R1764 срок действия с 11.05.2021 г. по 10.05.2022 г. на сумму 5 000 000 (пять миллионов) рублей
Стаж работы в оценочной деятельности	с 2015 года
Информация о привлекаемых к проведению оценки и подготовке отчета об оценке организациях и специалистах	Не привлекались
Сведения об аккредитации при СРО Арбитражного управляющего	Выписка из реестра аккредитованных организаций при НП «ЦФОПАПК» рег.№0032

6. ПРИНЯТЫЕ ПРИ ПРОВЕДЕНИИ ОЦЕНКИ ОБЪЕКТА ОЦЕНКИ

ДОПУЩЕНИЯ

Нижеследующие допущения и ограничения являются неотъемлемой частью настоящего Отчета.

Исходя из нижеследующей трактовки и договоренностей, настоящие условия подразумевают их полное однозначное понимание Сторонами, а также факт того, что все положения, результаты переговоров и заявления, не оговоренные в тексте Отчета, теряют силу. Настоящие условия не могут быть изменены или преобразованы иным образом, кроме как за подписью обеих сторон. Настоящие условия распространяются и на правопреемника, то есть на администрацию и исполнителей Сторон. Заказчик и Исполнитель должны и в дальнейшем соблюдать настоящие условия даже в случае, если право собственности на объект оценки полностью или частично перейдет к другому лицу.

6.1 Принятые при проведении оценки объекта оценки допущения

- Документы, предоставленные заказчиком (в том числе справки, таблицы, бухгалтерские балансы), должны быть подписаны уполномоченным на то лицом и заверены в установленном порядке, и к отчету прикладываются их копии (п. 12 ФСО № 3).

- Оценщик не несет ответственности за юридическое описание прав оцениваемой собственности или за вопросы, связанные с рассмотрением прав собственности. Право оцениваемой собственности считается достоверным. Оцениваемая собственность считается свободной от каких-либо претензий или ограничений, кроме оговоренных в отчете.

- Исходные данные, использованные Оценщиком при подготовке отчета, были получены из надежных источников и считаются достоверными. Оценщик не может гарантировать их абсолютную точность, поэтому Оценщик делает ссылки на источники информации.

- Оценщик не несет ответственности за дефекты имущества, которые невозможно обнаружить иным путем, кроме как путем визуального осмотра, изучения предоставленной документации или другой информации.

- При оценке выводы делались на основании того допущения, что владелец управляет имуществом, исходя из своих наилучших интересов.

- Допускается, что выводы о характеристиках объекта оценки, сделанные оценщиком при проведении оценки и определении итоговой величины стоимости, основанные на информации, предоставленной Заказчиком, правильные и позволяющие принимать базирующиеся на этих выводах обоснованные решения.

- Оценщик предполагает отсутствие каких-либо скрытых фактов, влияющих на оценку. Оценщик не несет ответственности за наличие таких скрытых фактов, ни за необходимость выявления таковых.

6.2 Принятые при проведении оценки объекта оценки ограничения

- Отчет об оценке представляет собой документ, содержащий сведения доказательственного значения, составленный в соответствии с законодательством Российской Федерации об оценочной деятельности, в том числе настоящим Федеральным стандартом оценки, нормативными правовыми актами уполномоченного федерального органа, осуществляющего функции по нормативно-правовому регулированию оценочной деятельности стандартами и правилами оценочной деятельности, а также стандартами и правилами оценочной деятельности, установленными саморегулируемой организацией оценщиков, членом которой является оценщик, подготовивший отчет (п. 3 ФСО № 3).

- Мнение оценщика относительно стоимости объекта действительно только на дату оценки. Оценщик не принимает на себя никакой ответственности за изменение экономических, юридических и иных факторов, которые могут возникнуть после этой даты и повлиять на рыночную ситуацию, а, следовательно, и на рыночную стоимость объекта.

Итоговая величина рыночной или иной стоимости объекта оценки, определенная в отчете, за исключением кадастровой стоимости, является рекомендуемой для целей определения начальной цены предмета аукциона или конкурса, совершения сделки в течение шести месяцев с даты составления отчета, за исключением случаев, предусмотренных законодательством Российской Федерации (ст. 12 Федерального закона от 29.07.1998 № 135-ФЗ).

- Итоговая величина стоимости может быть представлена в виде конкретного числа с округлением по математическим правилам округления либо в виде интервала значений, если такое представление предусмотрено законодательством Российской Федерации или заданием на оценку (п. 14 ФСО № 3).

- Информация о событиях, произошедших после даты оценки, может быть использована для определения стоимости объекта оценки только для подтверждения тенденций, сложившихся на дату оценки, в том случае, когда такая информация соответствует сложившимся ожиданиям рынка на дату оценки (п. 8, ФСО № 1).

- Принцип достаточности информации для расчетов и сами расчеты строятся исходя из установленного НК РФ уровня существенности - 20 процентов от рыночной стоимости.

В случаях, когда цены товаров, работ или услуг, отклоняются в сторону повышения или в сторону понижения более, чем на 20 процентов от рыночной цены идентичных (однородных) товаров (работ или услуг), налоговый орган вправе вынести мотивированное решение о доначислении налога и пени, рассчитанных таким образом, как, если бы результаты этой сделки были оценены исходя из применения рыночных цен на соответствующие товары, работы или услуги (ст. 40, Часть первая Налогового кодекса Российской Федерации № 146-ФЗ).

- При отрицательном результате расчетов в качестве рыночной стоимости принимается символическая стоимость – 1 рубль.

Отрицательная стоимость - это такая стоимость, которая представляет юридическую, и, следовательно, финансовую ответственность пользователя или владельца объекта оценки. Отрицательная стоимость возникает тогда, когда объекты в соответствии с физическими, юридическими, финансовыми или контрактными обязательствами, связанными с юридическим интересом, генерируют реальные или гипотетические отрицательные денежные потоки или требуют значительных затрат на их восстановление. Такое имущество превращается в обязательство или отрицательную стоимость.

Рыночная стоимость - это стоимость в обмене, то есть при продаже. Передача объекта бесплатно, или с доплатой трактуется ст. 572 ГК РФ как «безвозмездная передача» или «дарение». Для «продажи» (то есть для составления имеющего юридическую силу договора) нужна конкретная сумма (ст. 454 ГК РФ).

Отрицательной может быть инвестиционная стоимость, поскольку в российском правовом поле отрицательный доход трактуется как «убытки» (ст. 15 ГК РФ).

- Рыночную стоимость следует понимать как стоимость актива, рассчитанную безотносительно к затратам на его покупку или продажу и без учета любых связанных со сделкой налогов.

«Безотносительно к затратам на его покупку или продажу» - рыночная стоимость понимается как стоимость актива, определенная без учета затрат, связанных с продажей или покупкой, и без компенсации расходов по проведению маркетинга и других затрат, связанных с заключением сделки.

«Без учета любых связанных со сделкой налогов» - сформулированное в оценочной деятельности определение рыночной стоимости не включает в себя величину НДС, как отдельного элемента. Рыночная стоимость, является величиной, формируемой рынком, и не зависит от системы налогообложения, применяемой собственником или покупателем объекта оценки. В случае, если собственник или покупатель объекта оценки является плательщиком НДС, предполагается, что данный налог входит в определенную в отчете величину стоимости прав на объект оценки.

При определении налоговой базы по налогу на добавленную стоимость в отношении имущества, реализуемого по цене, исчисленной на основе рыночной стоимости, определенной независимым оценщиком, следует исходить из того, что эта стоимость включает налог на добавленную стоимость. В связи с этим порядок исчисления и уплаты налога на добавленную стоимость при реализации имущества, не приводит к увеличению рыночной стоимости этого имущества на соответствующую сумму налога. (Письмо Министерства финансов РФ от 19.10.2009 № 03-07-15/147).

- Ни Заказчик, ни Оценщик не могут использовать отчет (или любую его часть) иначе, чем это предусмотрено *Договором* и целями оценки или дополнительными соглашениями (в устной или письменной форме). Заключение о стоимости, содержащееся в отчете, относится к объекту оценки в целом. Любое соотнесение части стоимости с какой-либо частью объекта является неправомерным, если таковое не оговорено в отчете.

- Заказчик не может отказать в принятии отчета об оценке объектов оценки в случае наличия в нем незначительных недостатков редакционно-технического характера:

Опечаток, содержащих грамматические, орфографические или пунктуационные ошибки, если они не ведут к неоднозначному толкованию текста или искажению смысла текста и не носят массового характера.

Наличие незначительных недостатков редакционно-технического характера (менее десяти процентов печатного объема текста) не умаляет достоверность отчета как документа, содержащего сведения доказательственного значения и не является основанием для признания итоговой величины рыночной или иной стоимости объектов оценки не достоверной или не рекомендуемой для целей совершения сделки с объектом оценки.

Допускаются орфографические опечатки и стилистические ошибки в написании латинских наименований кириллицей (Постановление ФАС Поволжского округа от 11.01.2005г. №А57-3779/04-7).

При выявлении существенных ошибок (не грамматических, или если грамматическая ошибка привела к искажению смысла текста) Отчет об оценке должен быть заменен (сложившаяся практика издания и применения распорядительных документов).

- Отчет об оценке содержит профессиональное мнение Оценщика относительно стоимости объекта и не является гарантией того, что объект будет продан на свободном рынке по цене, равной стоимости объекта, указанной в данном отчете.

- Заказчик принимает условие освободить и обезопасить Оценщика от всякого рода расходов и материальной ответственности, происходящих от иска третьих сторон к Заказчику вследствие легального использования третьими сторонами данного отчета, кроме случаев, когда окончательным судебным порядком определено, что убытки, потери и задолженности были следствием мошенничества, общей халатности и умышленно неправомерных действий со стороны Оценщика в процессе составления данного отчета.

- От Оценщика не требуется появляться в суде или свидетельствовать иным способом по поводу произведенной оценки, иначе как по официальному вызову суда.

6.3 Специальные условия, использованные Оценщиком

- Отчет об оценке предназначен только для определенного круга пользователей. Оценщик не несет ответственности за распространение, Заказчиком данных (включая результаты оценки) отчета об оценке, на использование которого были наложены соответствующие ограничения. Ни отчет целиком, ни одна из его частей не могут распространяться среди населения посредством рекламы, PR, СМИ, почты, прямой пересылки и любых других средств коммуникации без получения на то предварительного письменного согласия исполнителя работ.

- Отчет об оценке достоверен лишь в полном объеме с учетом всех допущений и ограничений. Использование отдельных положений и выводов отчета вне данного контекста является некорректным и может привести к искажению результатов Оценки.

- Оценщик будет исходить из того, что на Объект оценки имеются все подлежащие оценке права в соответствии с действующим законодательством. Анализ правоустанавливающих документов, состава и качества прав на Объект оценки выходит за пределы профессиональной компетенции Оценщика, и он не несет ответственности за связанные с этим вопросы. Объект оценки будет рассматриваться как свободный от каких-либо претензий и обременений, кроме, оговоренных в отчете.

- Оценщик не занимается измерениями физических параметров Объекта оценки и его частей/элементов (все данные, технические характеристики, размеры, масса и т.п., содержащиеся в документах, представленных Заказчиком, рассматривались как истинные) и не несет ответственности за вопросы соответствующего характера.

- Рыночная стоимость земельного участка, определенная в настоящем отчете, не включает в себя налог на добавленную стоимость (НДС), т.к. в соответствии с п. 2 ст. 146 Налогового кодекса РФ операции по реализации земельных участков не признаются объектом налогообложения.

В настоящем отчете объектом оценки являются только земельные участки без расположенных на нем объектов недвижимости (зданий, строений, сооружений, объектов незавершенного строительства).

7. ПЕРЕЧЕНЬ ИСПОЛЬЗОВАННЫХ ПРИ ПРОВЕДЕНИИ ОЦЕНКИ ОБЪЕКТА ОЦЕНКИ ДАННЫХ С УКАЗАНИЕМ ИСТОЧНИКОВ ИХ ПОЛУЧЕНИЯ

7.1 Перечень использованных при проведении оценки объекта оценки данных с указанием источника их получения:

Проведение анализа и расчетов, прежде всего, основывалось на информации об Объекте оценки, полученной от Заказчика, при визуальном осмотре объекта оценки и в ходе независимых исследований, проведенных Оценщиком. Предполагается, что представленная Заказчиком или сторонними специалистами информация является надежной и достоверной. Недостаток информации восполнялся сведениями из других источников, имеющейся базы данных Оценщика и собственным опытом Оценщика. Количественные и качественные характеристики объектов, подлежащих оценке, установлены по результатам осмотра объекта оценки, а также на основании следующих правоустанавливающих и технических документов, предоставленных Заказчиком:

Таблица 7.1 – Перечень использованных при проведении оценки объекта оценки данных

№ п/п	Перечень данных	Источник получения
1	Правовая информация	Выписка из ЕГРН от 04.05.2021 г. № КУВИ-002/2021-50733347
2	Технические характеристики	Выписка из ЕГРН от 04.05.2021 г. № КУВИ-002/2021-50733347
3	Бухгалтерская информация	Информация Заказчиком не предоставлена
4	Рыночная информация	На использованные при проведении оценки объекта оценки данные предоставлены ссылки в тексте отчета. На случай, если на сайтах в сети Интернет после даты проведения оценки или в будущем могут измениться адреса страниц, на которых опубликована используемая в отчете информация, к отчету об оценке приложены копии соответствующих материалов.

Копии перечисленных документов приводятся в Приложении к настоящему Отчету.

7.2 Перечень использованной при проведении оценки объекта оценки литературы:

Использованные при проведении оценки данные, указаны в тексте данного Отчета с указанием источников их получения.

При проведении оценки, была использована следующая литература:

1. Оценка недвижимости: Г. Харрисон. - М.: 1994.
2. Бойко М.Д. «Техническая эксплуатация зданий и сооружений», г. Ленинград, Стройиздат, 1980.;
3. Галушка А., Коплус С. «Практические приемы и методы оценки стоимости недвижимости и основы оценки иных видов собственности». Часть I, Москва, 1998;
4. Методологические основы оценки стоимости имущества /Микерин Г.И., Гребенников В.Г., Нейман Е.И, М.; ИНТЕРРЕКЛАМА, 2003;
5. «Оценка стоимости недвижимости»/ Грибовский С.В., Иванова Е.Н., Львов Д.С., Медведева О.Е.- М.: ИНТЕРРЕКЛАМА, 2003;
6. «Оценка рыночной стоимости недвижимости» /Под редакцией Рутгайзера В.М. Москва, Дело, 1998.
7. «Справочник оценщика недвижимости – 2020 Земельные участки Часть 1» под редакцией Лейфера Л.А. Нижний Новгород, 2020 г.
8. «Справочник оценщика недвижимости – 2020 Земельные участки Часть 2» под редакцией Лейфера Л.А. Нижний Новгород, 2020 г.
9. «Справочник оценщика недвижимости – 2018 Земельные участки сельскохозяйственного назначения» под редакцией Лейфера Л.А. Нижний Новгород, 2018 г.
10. Методические рекомендации по определению рыночной стоимости права аренды земельных участков утверждены распоряжением Минимущества России от 10.04.2003 № 1102-р

8. ПРИМЕНЯЕМЫЕ СТАНДАРТЫ ОЦЕНКИ

Настоящая оценка была выполнена в соответствии с требованиями следующих нормативных документов:

Федеральные законы:

1. Федеральный закон об оценочной деятельности Российской Федерации № 135-ФЗ от 29.07.1998 (в ред. Федеральных законов № 178-ФЗ от 21.12.2001, № 31-ФЗ от 21.03.2002, № 143-ФЗ от 14.11.2002, № 15-ФЗ от 10.01.2003, № 29-ФЗ от 27.02.2003, № 122-ФЗ от 22.08.2004, № 7-ФЗ от 05.01.2006, № 157-ФЗ от 27.07.2006, №13-ФЗ от 05.02.2007, № 129-ФЗ от 13.07.2007, № 220-ФЗ от 24.07.2007, № 108-ФЗ от 30.06.2008, № 91-ФЗ от 07.05.2009, № 145-ФЗ от 17.07.2009, № 343-ФЗ от 27.12.2009, № 374 от 27.12.2009, № 167-ФЗ от 22.07.2010, № 431-ФЗ от 28.12.2010, № 169-ФЗ от 01.07.2011, № 200-ФЗ от 11.07.2011, № 327-ФЗ от 21.11.2011, № 346-ФЗ от 30.11.2011, № 383-ФЗ от 03.12.2011, № 144-ФЗ от 28.07.2012, № 113-ФЗ от 07.06.2013, № 185-ФЗ от 02.07.2013, № 249-ФЗ от 23.07.2013, № 33-ФЗ от 09.03.2014, № 143-ФЗ от 04.06.2014, № 171-ФЗ от 23.06.2014, № 225-ФЗ от 21.07.2014, № 499-ФЗ от 31.12.2014, № 48-ФЗ от 08.03.2015, № 145-ФЗ от 08.06.2015, № 216-ФЗ от 13.07.2015, № 224-ФЗ от 13.07.2015, № 111-ФЗ от 26.04.2016, № 172-ФЗ от 02.06.2016, № 221-ФЗ от 23.06.2016, № 360-ФЗ от 03.07.2016, № 274-ФЗ от 29.07.2017).

Федеральные стандарты оценки:

1. Федеральный стандарт оценки «Общие понятия оценки, подходы и требования к проведению оценки (ФСО № 1)», утвержденный Приказом Минэкономразвития России № 297 от 20 мая 2015 года;
2. Федеральный стандарт оценки «Цель оценки и виды стоимости (ФСО № 2)», утвержденный Приказом Минэкономразвития России № 298 от 20 мая 2015 года;
3. Федеральный стандарт оценки «Требования к отчету об оценке (ФСО № 3)», утвержденный Приказом Минэкономразвития России № 299 от 20 мая 2015 года;
4. Федеральный стандарт оценки «Оценка недвижимости (ФСО № 7)», утвержденный Приказом Минэкономразвития России № 611 от 25 сентября 2014 года

8.2 Обоснование применения стандартов оценочной деятельности при проведении оценки данного объекта оценки.

Указанные Стандарты являются обязательными к применению при осуществлении оценочной деятельности согласно п. 2 ФСО № 1, утвержденного Приказом Минэкономразвития России № 297 от 20.05.2015, п. 2 ФСО № 2, утвержденного Приказом Минэкономразвития России № 298 от 20.05.2015, ФСО № 3, утвержденного Приказом Минэкономразвития России № 299 от 20.05.2015, п. 2 ФСО № 7, утвержденного Приказом Минэкономразвития России от 25.09.2014 № 611.

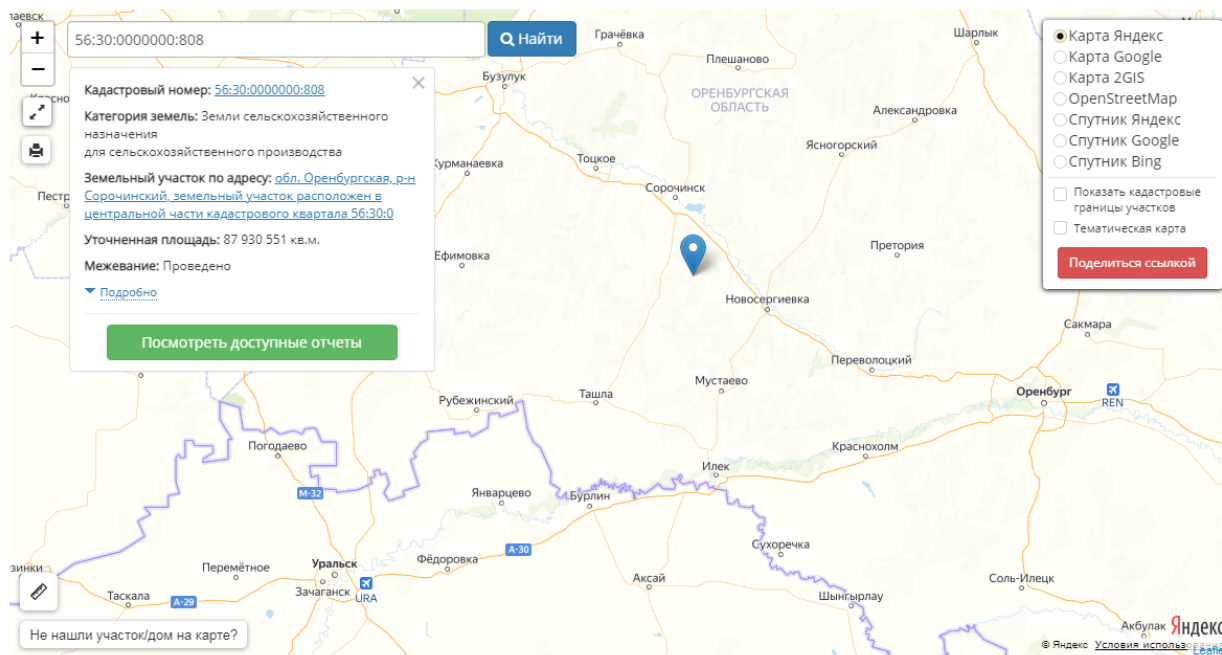
Статьей 15 Федерального закона «Об оценочной деятельности в Российской Федерации» от 29.07.1998г. №135-ФЗ установлено, что при осуществлении оценочной деятельности Оценщик обязан применить Федеральные стандарты оценки, а также стандарты и правила оценочной деятельности, принятые саморегулируемой организацией оценщиков, членом которой является Оценщик. В связи с вышеизложенным, настоящий Отчет выполнен в соответствии с требованиями перечисленных стандартов.

9. ОПИСАНИЕ ОБЪЕКТА ОЦЕНКИ

В отчете об оценке должна быть приведена следующая информация об объекте оценки:

- Описание объекта оценки с указанием перечня документов, используемых оценщиком и устанавливающих количественные и качественные характеристики объекта оценки;
- В отношении объекта оценки, принадлежащего юридическому лицу – реквизиты юридического лица (в том числе полное и (в случае, если имеется) сокращенное наименование, дата государственной регистрации, основной государственный регистрационный номер) и балансовая стоимость данного объекта оценки (при наличии) (ст. 8 ФСО № 3).

Объект оценки: Земельный участок кадастровый номер 56:30:0000000:808.



9.1 Количественные и качественные характеристики объекта оценки

9.1.1 Сведения об имущественных правах, связанных с Объектом оценки

Имущественные права на объект оценки: Общая долевая собственность, 259000/88448551.
Правообладатель: Айсина Ирина Сергеевна.

* Источник информации: Выписка из ЕГРН от 04.05.2021 г. № КУВИ-002/2021-50733347

Под *правом собственности* в соответствии со ст. 209 ГК РФ понимается следующее:

1. Собственнику принадлежат права владения, пользования и распоряжения своим имуществом;
2. Собственник вправе по своему усмотрению совершать в отношении принадлежащего ему имущества любые действия, не противоречащие закону и иным правовым актам и не нарушающие права и охраняемые законом интересы других лиц, в том числе отчуждать свое имущество в собственность другим лицам, передавать им, оставаясь собственником, права владения, пользования и распоряжения имуществом, отдавать имущество в залог и обременять его другими способами, распоряжаться им иным образом;
3. Владение, пользование и распоряжение землей, другими природными ресурсами в той мере, в какой их оборот допускается законом, осуществляются их собственниками свободно, если это не наносит ущерба окружающей среде и не нарушает прав и законных интересов других лиц.
4. Собственник может передать свое имущество в доверительное управление другому лицу (доверительному управляющему). Передача имущества в доверительное управление не влечет перехода права собственности к доверительному управляющему, который обязан осуществлять управление имуществом в интересах собственника или указанного им третьего лица.

В соответствии со ст. 212 ГК в Российской Федерации признаются частная, государственная, муниципальная и иные формы собственности. Имущество может находиться в собственности граждан и юридических лиц, а также Российской Федерации, субъектов Российской Федерации, муниципальных образований. Права всех собственников защищаются равным образом.

В процессе оценки специальная юридическая экспертиза документов, касающихся прав собственности, не проводится. Оценщики не несут ответственности за юридическое описание прав

оцениваемой собственности или за вопросы, связанные с рассмотрением прав собственности.

9.1.2 Сведения об обременениях, связанных с Объектом оценки

Ограничения (обременения) – это наличие установленных законом или уполномоченными органами в предусмотренном законом порядке условий, запрещений, стесняющих правообладателя при осуществлении права собственности либо иных вещных прав на конкретный объект недвижимого имущества.

Оценщик проанализировал возможность обременения оцениваемого объекта следующими факторами:

– ипотека (наличие залога Объекта оценки);

– сервитут;

– наличие договоров аренды, вызывающих ограничения по сдаче площадей в аренду новым арендодателям.

Существующие ограничения (обременения) права: Аренда.

* Источник информации: Выписка из ЕГРН от 04.05.2021 г. № КУВИ-002/2021-50733347

9.1.3 Сведения о физических свойствах имущества

Согласно ст. 128 Гражданского кодекса Российской Федерации к объектам гражданских прав относятся вещи, включая деньги и ценные бумаги, иное имущество, в том числе имущественные права; работы и услуги; охраняемые результаты интеллектуальной деятельности и приравненные к ним средства индивидуализации (интеллектуальная собственность); нематериальные блага.

Объекты гражданских прав могут свободно отчуждаться или переходить от одного лица к другому в порядке универсального правопреемства (наследование, реорганизация юридического лица) либо иным способом, если они не изъяты из оборота или не ограничены в обороте (п. 1 ст. 129 ГК РФ).

Таким образом, Объект оценки является объектом гражданских прав и может свободно отчуждаться или переходить от одного лица к другому в порядке универсального правопреемства (наследование, реорганизация юридического лица) либо иным способом.

Сведения о количественных и качественных характеристиках элементов, входящих в состав Объекта оценки, которые имеют специфику, влияющую на результаты оценки Объекта оценки, были определены оценщиком на основании предоставленных документов и результатов визуального осмотра. Физические свойства недвижимого имущества приведены в таблице.

Таблица 9.1 – Сведения о физических свойствах имущества*

№ п/п	Идентификация объекта оценки	
1	Объект оценки	Земельный участок
2	Местоположение	Оренбургская обл., р-н Сорочинский, земельный участок расположен в центральной части кадастрового квартала 56:30:0
3	Категория земель	Земли сельскохозяйственного назначения
4	Разрешенное использование	Для сельскохозяйственного производства
5	Площадь, кв.м.	87 930 551 кв.м.
6	Кадастровая стоимость, рублей	213 785 880,79
7	Кадастровый номер	56:30:0000000:808
8	Имущественные права на объект оценки	Общая долевая собственность, 259000/88448551
9	Правообладатель	Айсина Ирина Сергеевна
10	Ограничение прав и обременение объекта недвижимости	Аренда
11	Рельеф	Рельеф участка – спокойный, ровный
12	Форма	Неправильная Форма объекта не имеет ярко выраженных особенностей
13	Плотность застройки	Низкая

* Источник информации: Выписка из ЕГРН от 04.05.2021 г. № КУВИ-002/2021-50733347

9.1.4 Сведения об износе:

Накопленный износ – под накопленным износом понимается общая потеря стоимости объектом оценки на момент оценки в процентном выражении под действием физических, функциональных и внешних факторов.

Оценщики не несут ответственности за дефекты имущества, которые невозможно обнаружить иным путем, кроме как путем изучения предоставленной документации или другой информации.

Земельный участок не подвержен износу.

9.1.5 Сведения об устареваниях:

Устаревание – потеря стоимости объекта в результате уменьшения полезности в связи с воздействием на него физических, технологических, эстетических, негативных внешних факторов.

Выделяют устаревание: функциональное и экономическое.

Функциональное устаревание (обесценение) – это потеря стоимости улучшений из-за несоответствия их функциональных характеристик требованиям рынка на дату оценки. Это может быть устаревание конструктивного или объемно-планировочного решения, строительных материалов и инженерного оборудования здания (сооружения), несовременность инфраструктуры и интерьера, несоответствие качества произведенных строительных работ современным рыночным стандартам, предъявляемым к данному типу зданий (сооружений), наличие излишеств и пр.

Экономическое устаревание – это потеря стоимости, которая обусловлена негативным влиянием таких внешних факторов, как наличие инфляции в стране, изменения в структуре запасов, рост расценок на сырье, рабочую силу и т.п. действия по отношению к объекту оценки.

Земельный участок не подвержен устареваниям.

9.2 Количественные и качественные характеристики элементов, входящих в состав объекта оценки, которые имеют специфику, влияющую на результаты оценки Объекта оценки:

1. Согласно Гражданскому Кодексу РФ все имущество можно разделить на два вида материальной формы:

- движимое имущество;
- недвижимое имущество.

Движимое имущество – имущество, перемещаемое без ущерба ему самому или объектам недвижимости, с которыми оно связано.

Недвижимое имущество – земельные участки, участки недр, обособленные водные объекты и все, что прочно связано с землей. К недвижимости относятся объекты, расположенные на и под поверхностью земли, перемещение которых без несоразмерного ущерба их назначению невозможно – здания, сооружения, многолетние насаждения и т.п. К недвижимым вещам относятся также подлежащие государственной регистрации воздушные и морские суда, суда внутреннего плавания, космические объекты. Законом к недвижимым вещам может быть отнесено и иное имущество.

2. Согласно натурально-вещественной формы недвижимое имущество делится на:

- здания (кроме жилых);
- сооружения;
- передаточные устройства;
- нежилые помещения;
- жилые помещения.

Здания – архитектурно-строительные объекты, назначением которых является создание условий для труда, жилья, социально-культурного обслуживания населения и хранения материальных ценностей.

Сооружения – инженерно-строительные объекты, назначением которых является создание условий, необходимых для осуществления процесса производства или различных непроизводственных функций.

Передаточные устройства – инженерно-строительные объекты, предназначенные для трансформации, передачи, перемещения энергии, воды, тепла, газа и информации.

Нежилые помещения – обособленные помещения, имеющие отдельный вход, сантехкабину и одну или несколько комнат, предназначенных для нежилых целей.

Жилые помещения – архитектурно-строительные объекты, предназначенные для постоянного проживания людей.

По данному признаку оцениваемый объект относится к земельным участкам.

По данным предоставленным Заказчиком Объект оценки используется по своему функциональному назначению.

9.3 Балансовая стоимость Объекта оценки

Информация о балансовой стоимости Заказчиком не предоставлена. Отсутствие балансовой стоимости не влияет на результат оценки объекта оценки.

9.4 Другие факторы и характеристики, относящиеся к Объекту оценки, существенно влияющие на его стоимость

На стоимость Объекта оценки в значительной степени оказывает влияние его местоположение, а также варианты его использования (наиболее эффективное использование). Анализ местоположения Объекта оценки и анализ НЭИ будут приведены в соответствующих разделах настоящего отчета.

Другие факторы и характеристики, относящиеся к Объекту оценки, существенно влияющие на его стоимость: отсутствуют.

9.5 Реквизиты юридического лица, которому принадлежит Объект оценки

Имущественные права на объект оценки: Общая долевая собственность, 259000/88448551. Правообладатель: Айсина Ирина Сергеевна.

9.6 Перечень документов, используемых оценщиком и устанавливающих количественные и качественные характеристики объекта оценки

Копии документов, предоставленные заказчиком:

- Выписка из ЕГРН от 04.05.2021 г. № КУВИ-002/2021-50733347

10. ОПИСАНИЕ РАЙОНА РАСПОЛОЖЕНИЯ ОБЪЕКТА ОЦЕНКИ

Оренбургская область

Оренбургская область (Оренбуржье) — субъект Российской Федерации. В период с 1938 по 1957 год называлась Чкаловской областью. Ранее — Оренбургская губерния.

Административный центр — город Оренбург.

География

Площадь Оренбургской области составляет 123 702 км², по этому показателю она занимает 29-е место в России. Область расположена на стыке двух частей света — Европы и Азии. Территория области охватывает юго-восточную окраину Восточно-Европейской равнины, южную оконечность Урала и южное Зауралье. Протяжённость области с запада на восток составляет 760 км, с севера на юг — 445 км.

Общая протяжённость границ составляет 3700 км. На западе Оренбургская область граничит с Самарской областью, на северо-западе — с Татарстаном, на севере — с Башкортостаном (северная граница от реки Ик до реки Урал огибает Башкортостан), на северо-востоке область граничит с Челябинской областью, а на востоке и юге — с Казахстаном. С Саратовской областью граничит в одной точке, которая расположена на государственной границе с Казахстаном — стык границ Оренбургской, Самарской и Саратовской областей. Граница с Казахстаном составляет 1670 км, приходится на три области Казахстана: Костанайскую, Актюбинскую и Западно-Казахстанскую. По области протекает одна из крупнейших и красивейших рек европейской части России — Урал.

Климат

Климат Оренбуржья характеризуется резко континентальностью, что объясняется значительной удалённостью области от океанов и морей. Показателем континентальности климата является большая амплитуда колебаний средних температур воздуха, которая в Оренбуржье достигает 34—38 градусов Цельсия. В связи с этим отмечается недостаточность атмосферных осадков, годовая сумма которых колеблется от 450 мм на северо-западе до 350 мм на юге и юго-востоке области. Около 60—70 % годового количества осадков приходится на тёплый период. Продолжительность залегания снегового покрова составляет от 135 дней на юге до 154 дней на севере области. Глубина промерзания почвы меняется от 170 см на северо-западе до 200 см на востоке.

Население

Численность населения области по данным Росстата составляет 1 942 915 чел. (2021). Плотность населения — 15,71 чел./км² (2021). Городское население — 61,07 % (2020).

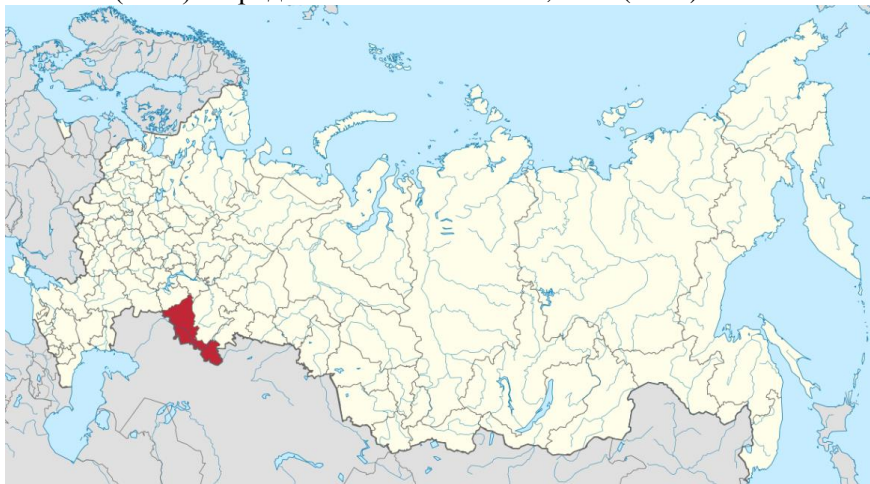


Рисунок 1. – Расположение Оренбургской области на карте Российской Федерации

*Источник информации: <http://ru.wikipedia.org>.

Район Сорочинский

Сорочинский район — административно-территориальная единица (район) в Оренбургской области России.

В рамках организации местного самоуправления, в его границах вместе с городом Сорочинском выделяется единое муниципальное образование Сорочинский городской округ, образованное вместо упразднённых одноимённых муниципального района и городского округа город Сорочинск.

Административный центр — город Сорочинск, в состав района не входит.

География

Сорочинский район находится в западной части Оренбургской области и занимает территорию площадью 2,8 тыс. км². Граничит: с Грачевским, Красногвардейским, Новосергиевским, Ташлинским, Тоцким и Бузулукским районами области.

Население

Численность населения района составляет 12 215 чел. (2021).

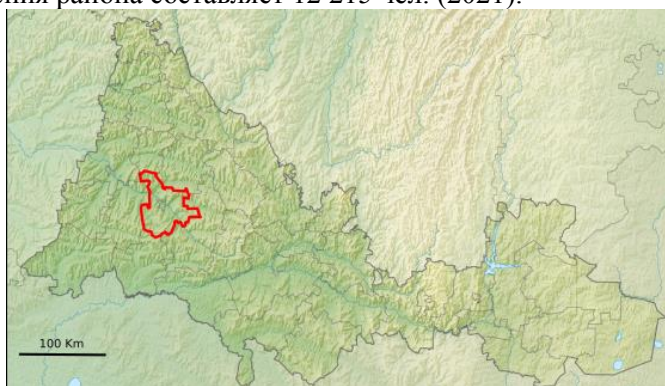


Рисунок 2. – Расположение Сорочинского района на карте Оренбургской области

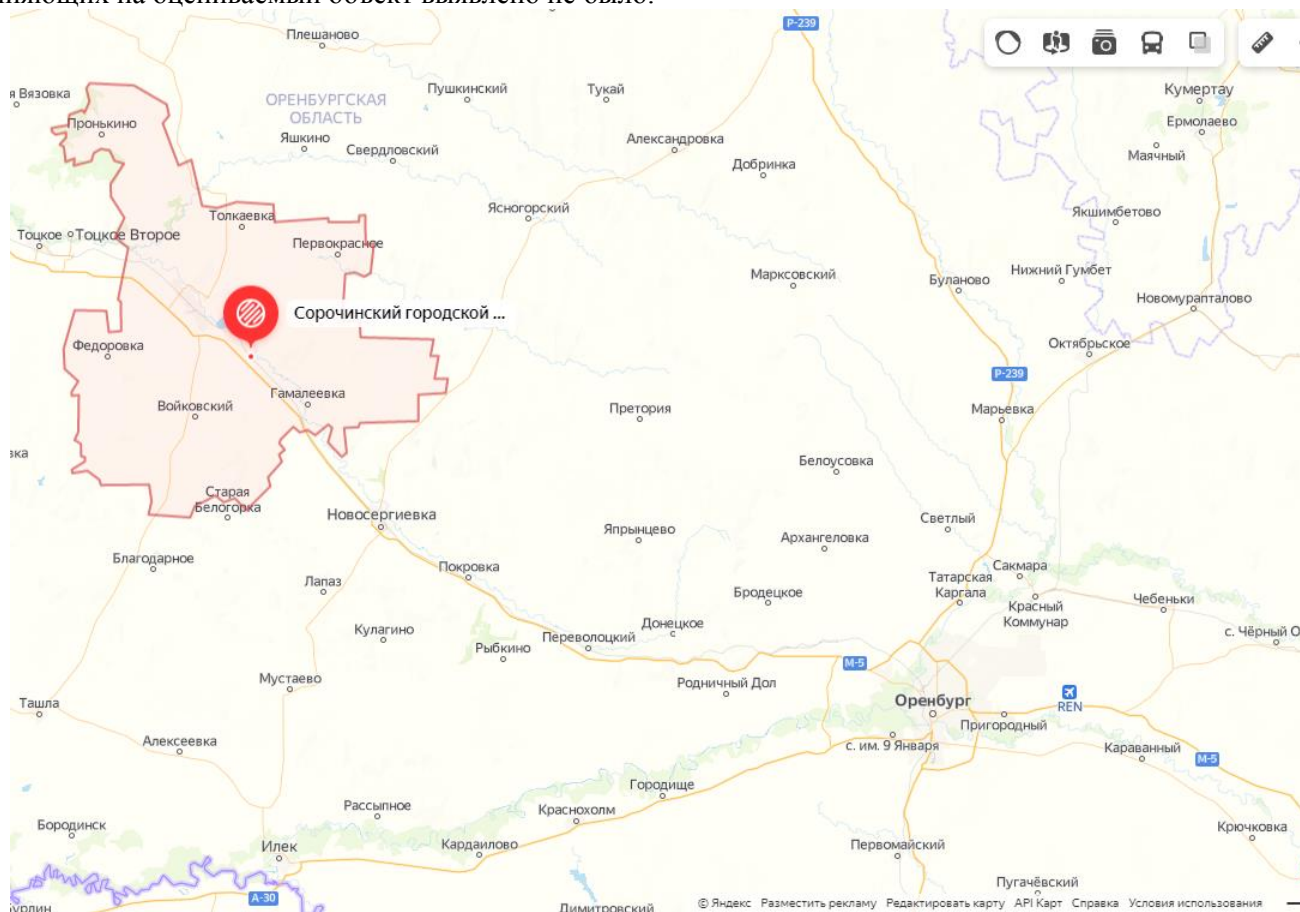
*Источник информации: <http://ru.wikipedia.org>.

Анализ локального месторасположения

Стоимость объекта недвижимости во многом определяется преимуществами и недостатками его географического расположения, близостью транспортных магистралей, «престижностью» района и уровнем деловой активности в нем, развитием городской инфраструктуры, законодательными ограничениями на использование земельного участка.

К объекту оценки имеется подъезд автомобильным транспортом – грунтовая дорога, парковка. В целом местоположение объекта можно охарактеризовать как удовлетворительное.

Коммерческая привлекательность – низкая за пределами города, что связано с местоположением. Состояние окружающей среды - чрезвычайных вредных воздействий внешней среды, неблагоприятно, влияющих на оцениваемый объект выявлено не было.



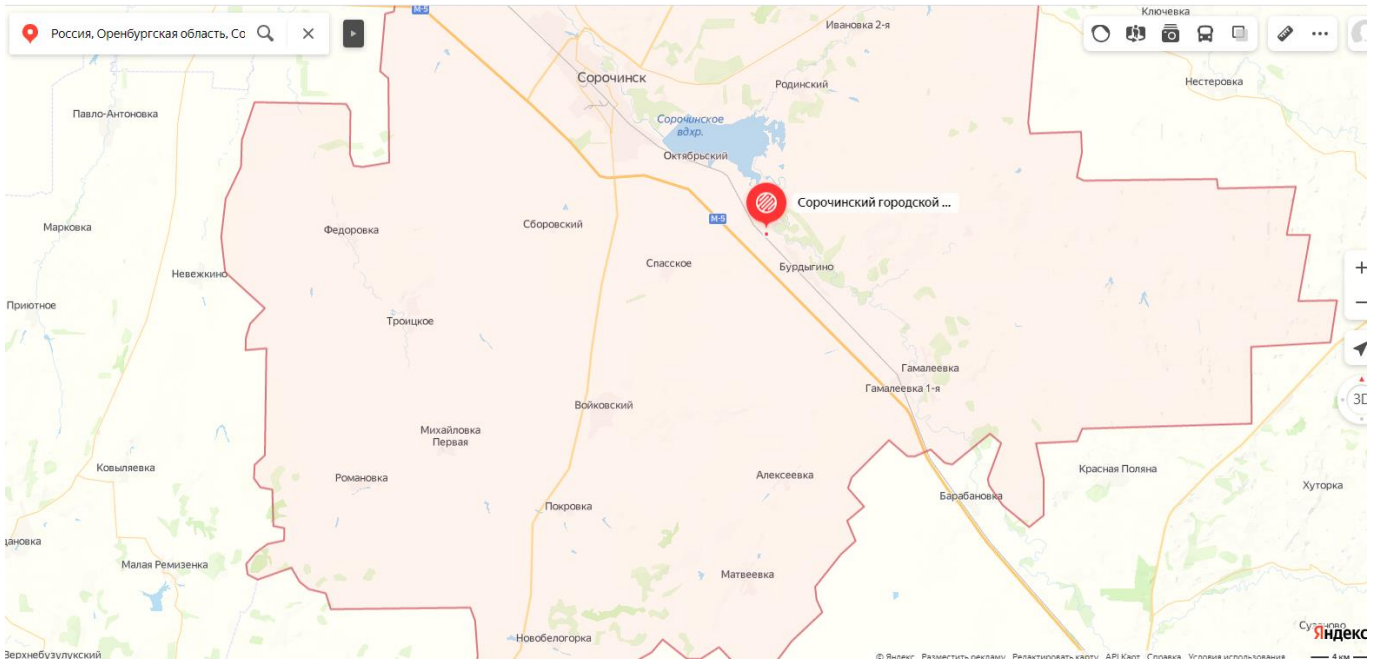


Рисунок 3 – Местоположение Объекта

*Источник информации: <https://yandex.ru/maps/>

11. АНАЛИЗ РЫНКА ОБЪЕКТА ОЦЕНКИ, ЦЕНООБРАЗУЮЩИХ ФАКТОРОВ, А ТАКЖЕ ВНЕШНИХ ФАКТОРОВ, ВЛИЯЮЩИХ НА ЕГО СТОИМОСТЬ

11.1 Анализ влияния общей политической и социально-экономической обстановки в стране и регионе расположения объекта оценки на рынок оцениваемого объекта, в том числе тенденций, наметившихся на рынке, в период, предшествующий дате оценки.

I	ОСНОВНЫЕ ЭКОНОМИЧЕСКИЕ И СОЦИАЛЬНЫЕ ПОКАЗАТЕЛИ
----------	---

	I полугодие 2021 г.	В % к I полугодью 2020 г.	Сравнимо I полугодие 2020 г. в % к I полугодью 2019 г.
Валовой внутренний продукт		104,8 ¹⁾	96,6
Инвестиции в основной капитал, млрд рублей	7843,0	107,3	98,2
Реальные располагаемые денежные доходы		101,7 ²⁾	97,1 ³⁾

1) Предварительная оценка.
2) Оценка.
3) Предварительные данные.

	Июль 2021 г.	В % к		Январь- июль 2021 г. в % к январю- июлю 2020 г.	Сравнимо		
		июлю 2020 г.	июню 2021 г.		июль 2020 г. в % к июлю 2019 г.	июню 2020 г.	январь- июль 2020 г. в % к январю- июлю 2019 г.
Индекс выпуска товаров и услуг по базовым видам экономической деятельности		106,8	102,3	106,7	95,8	107,4	96,9
Индекс промышленного производства		106,8	99,9	104,4	94,3	103,2	97,7
Производство сельского хозяйства, млрд рублей	718,8	100,9	188,0	100,4	104,2	186,5	103,3
Ввод в действие жилых домов, млн м ² общей площади жилых помещений	7,4	131,7	96,4	130,1	91,1	98,7	93,0
Грузооборот транспорта, млрд т-км	471,6	109,1	101,0	105,7	92,2	104,7	93,8
в том числе железнодорожного транспорта	217,3	103,7	101,1	105,0	98,3	106,0	95,2
Оборот розничной торговли, млрд рублей	3276,4	104,7	102,5	109,3	99,5	108,6	95,4
Объем платных услуг населению, млрд рублей	889,8	120,2	96,3	119,4	79,4	113,7	82,1
Индекс потребительских цен		106,5	100,3	105,9	103,4	100,4	102,9
Индекс цен производителей промышленных товаров		128,1	102,6	121,9	97,8	104,3	94,2
Общая численность безработных (в возрасте 15 лет и старше), млн человек	3,4	72,5	95,8	95,4	140,6	102,7	116,5
Численность официально зарегистрированных безработных (по данным Роструда), млн человек	1,1	32,6	91,2	99,2	в 4,6р.	118,8	в 2,2р.

	Июль 2021 г.	В % к		I полу- годие 2021 г. в % к I полу- годью 2020 г.	Сравнимо		
		июлю 2020 г.	июню 2021 г.		июль 2020 г. в % к июлю 2019 г.	июню 2020 г.	I полу- годие 2020 г. в % к I полу- годью 2019 г.
Внешнеторговый оборот, млрд долларов США	69,5	159,5	116,9	129,8	83,2	114,0	83,8
в том числе:							
экспорт товаров	43,9	179,1	126,0	130,6	75,7	116,7	78,3
импорт товаров	25,6	134,2	103,9	128,6	95,4	110,7	93,6
Среднемесячная начисленная заработная плата работников организаций:							
номинальная, рублей	58782	111,7	104,3	109,4	103,8	102,6	105,8
реальная		104,9	103,6	103,4	100,6	102,4	102,9

Источник информации: <https://rosstat.gov.ru/storage/mediabank/osn-07-2021.pdf>

Вывод: Анализ основных социально-экономических показателей российской экономики показывает, что негативные явления, способные повлиять на рыночную стоимость объекта оценки на дату оценки, отсутствуют.

**Основные показатели
социально-экономического развития Оренбургской области
за январь – июль 2021 года**

№ п/п	Показатели	Единица измерения	Январь-июль 2021 г. в % к соответствующему периоду 2020 г.	Январь-июль 2021 г. в % к соответствующему периоду 2020 г.
Промышленность				
1.	Индекс промышленного производства	%	103,7	101,6
	в т.ч. по видам деятельности:			
1.1	Добыча полезных ископаемых, из них	%	103,7	100,6
	добыча сырой нефти и природного газа	%	105,6	102,1
	добыча прочих полезных ископаемых	%	112,9	112,7
1.2	Обрабатывающие производства, из них:	%	99,5	99,6
	производство пищевых продуктов	%	101,1	100,9
	производство напитков	%	108,0	112,8
	производство текстильных изделий	%	159,2	126,6
	производство одежды	%	129,4	121,9
	производство кожи и изделий из кожи	%	108,7	109,3
	обработка древесины и производство изделий из дерева и пробки, кроме мебели	%	93,9	104,3
	деятельность полиграфическая и копирование носителей информации	%	47,3	40,3
	производство кокса и нефтепродуктов	%	96,3	95,0
	производство химических веществ и химических продуктов		97,1	109,3
	производство резиновых и пластмассовых изделий	%	117,4	126,9
	производство прочей неметаллической минеральной продукции	%	96,7	98,1
	производство металлургическое	%	93,5	95,1
	производство готовых металлических изделий, кроме машин и оборудования	%	104,7	92,1
	производство электрического оборудования	%	114,1	124,0
	производство автотранспортных средств, прицепов и полуприцепов	%	111,8	112,6
1.3	Обеспечение электрической энергией, газом и паром; кондиционирование воздуха	%	112,8	115,8
1.4	Водоснабжение; водоотведение, организация сбора и утилизации отходов, деятельность по ликвидации загрязнений	%	161,9	155,8

№ п/п	Показатели	Единица измерения	январь-июль 2021 г.	в % к соответствующему периоду 2020 года	январь-июль 2021 г. в % к соответствующему периоду 2020 года
1.	Отгружено товаров собственного производства, выполнено работ и услуг по видам экономической деятельности (в действующих ценах):				173,2
	добыча полезных ископаемых	млн. руб.	416 454	176,6	135,6
	обрабатывающие производства	млн. руб.	243 742	136,6	107,3
	обеспечение электрической энергией, газом и паром; кондиционирование воздуха	млн. руб.	38 805	106,4	166,0

№ п/п	Показатели	Единица измерения	январь-июль 2021 г.	в % к соответствующему периоду 2020 года	январь-июль 2021 г. в % к соответствующему периоду 2020 года
	водоснабжение; водоотведение, организация сбора и утилизации отходов, деятельность по ликвидации загрязнений	млн. руб.	16 929	173,7	166,0

Транспорт

1.	Перевозки грузов автомобильным транспортом крупных и средних предприятий	тыс. тн	6560,2	116,9	120,9
2.	Грузооборот автомобильного транспорта крупных и средних предприятий	млн. т-км	699,7	113,7	114,3
3.	Пассажирооборот организаций транспорта общего пользования и ИП	млн. пасс.км	725,9	108,6	106,4
4.	Перевозки пассажиров автобусами организаций всех видов деятельности и ИП	млн. чел.	66,8	102,0	100,5

Строительство, инвестиции

1.	Объем работ, выполненных по виду деятельности «Строительство»	млн. руб.	50 974,2	133,0	124,6
2.	Ввод в действие жилых домов	тыс. кв. м	367,2	105,1	109,4
3.	Инвестиции в основной капитал за январь-июнь 2021 года	млн.руб.	76967,7	81,0	x

Сельское хозяйство

1.	Объем продукции сельского хозяйства в хозяйствах всех категорий	млн. руб.	16 846,7	79,5	98,0
2.	Производство продукции в хозяйствах всех категорий области				
	скот и птица на убой в живом весе	тыс. тонн	77,7	96,0	94,4
	молоко	тыс. тонн	383,9	98,3	98,7
	яйца	млн. шт.	597,7	101,6	102,4
3.	Поголовье скота в хозяйствах всех категорий области:				
	крупный рогатый скот	тыс. гол.	562,9	101,3	101,6
	в т.ч. коровы	тыс. гол.	236,2	99,2	99,7
	свины	тыс. гол.	277,1	97,5	98,2
	овцы и козы	тыс. гол.	325,3	99,5	99,8

Социальная сфера					
1.	Количество официально зарегистрированных безработных (на конец периода)	тыс. чел.	13,8	24,0	36,8
2.	Уровень официально зарегистрированной безработицы (на 1 августа 2021 года)	%	x	1,48	1,77
3.	Оборот розничной торговли	млн. руб.	210 422,3	107,2	106,8
4.	Объем платных услуг	млн. руб.	55 824,8	112,2	112,3
5.	Оборот общественного питания	млн. руб.	8 691,0	108,8	106,5
6.	Среднемесячная начисленная заработная плата по полному кругу предприятий за январь-июнь 2021 года	руб.	37 301,8	107,5	106,9*
7.	Реальная заработная плата за январь-июнь 2021 года	%	x	101,3	101,0*
8.	Среднедушевые доходы за январь-июнь 2021 года	руб.	24 079,1	104,3	100,9**
9.	Реально-располагаемые денежные доходы населения за январь-июнь 2021 года	%	x	97,1	94,0**
10.	Просроченная задолженность по заработной плате	млн. руб.	6,06	99,7	99,7
11.	Показатели естественного движения населения за январь-июнь 2021 года:				

№ п/п	Показатели	Единица измерения	январь-июль 2021 г.	в % к соответствующему периоду 2020 года	январь-июль 2021 г. в % к соответствующему периоду 2020 года
	- родившихся	чел.	8909	96,6	95,8*
	- умерших	чел.	14768	114,5	115,8*
	- естественная убыль	чел.	-5859	159,6	163,3*

* январь-май 2021 г. к январю-маю 2020 г.

** январь-март 2021 г. к январю-марту 2020 г.

Финансы					
1.	Финансовый результат деятельности крупных и средних предприятий за январь-май 2021 г.	млн. руб.	84 725,2	в 6,5 р.	в 4,2 р*
	в т.ч. прибыль прибыльных предприятий за январь-май 2021 г.	млн. руб.	90 214,1	в 2,5 р.	176,4*
	убытки убыточных предприятий за январь-май 2021 г.	млн. руб.	5 488,9	23,1	28,7*
2.	Количество убыточных предприятий (крупных и средних) за январь-май 2021 г.	ед.	167	84,8	84,3*
3.	Поступление налогов и сборов в бюджеты всех уровней	млн. руб.	310 041,5	179,5	156,1
	в т.ч. федеральный бюджет	млн. руб.	253 988,0	195,3	162,3
	консолидированный бюджет области	млн. руб.	56 053,5	131,3	134,9
4.	Из общей суммы налогов перечислено:				
	в федеральный бюджет	%	81,9	+6,6 п.п.	+3,1 п.п.
	в консолидированный бюджет области	%	18,1	-6,6 п.п.	-3,1 п.п.

*январь-апрель 2021 г. в % к соответствующему периоду 2020 года

Цены			
№ п/п	Показатели	Июль 2021 года в % к декабрю 2020 года	Июль 2021 года в % к июню 2021 года
1.	Индекс потребительских цен	104,2	99,7
2.	Индекс цен производителей промышленных товаров	144,8	100,1
3.	Индекс цен производителей сельскохозяйственной продукции	114,3	100,1
Увеличились цены на:			
	мясо и птицу	10,0	-
	рыболовля	6,7	x
	масло сливочное	3,6	0,2
	масло подсолнечное	4,7	1,8
	молоко и молочную продукцию	2,1	x
	сахар-песок	1,7	0,1
	консервы овощные	7,5	x
	муку	0,4	x
	кондитерские изделия	5,4	x
	хлеб и хлебобулочные изделия	4,2	x
	крупы и бобовые	6,7	0,2
	макаронные изделия	1,3	x
	плодовоовощную продукцию, включая картофель	9,4	x
Снизилась цены на:			
	яйца	17,8	9,9

	рыболовля	x	0,4
	молоко и молочную продукцию	x	1,3
	консервы овощные	x	1,4
	кондитерские изделия	x	0,9
	муку	x	0,9
	хлеб и хлебобулочные изделия	x	0,3
	макаронные изделия	x	1,1
	плодовоовощную продукцию, включая картофель	x	4,7

*Источник информации: https://mineconomy.orb.ru/upload/uf/382/Osn-pok-vanvar_ivul-2021.pdf

Вывод: Социально-экономические показатели Оренбургской области находятся на достаточно высоком уровне, региональные риски, негативно влияющие на стоимость объекта оценки на дату оценки, не выявлены.

11.2 Определение сегмента рынка, к которому принадлежит оцениваемый объект

Объект оценки: Земельный участок кадастровый номер 56:30:0000000:808.

В соответствии с ЗК РФ земли в Российской Федерации по целевому назначению подразделяются на следующие категории:

- земли сельскохозяйственного назначения;
- земли населенных пунктов;
- земли промышленности, энергетики, транспорта, связи, радиовещания, телевидения, информатики, земли для обеспечения космической деятельности, земли обороны, безопасности и земли иного специального назначения;
- земли особо охраняемых территорий и объектов;
- земли лесного фонда;
- земли водного фонда;
- земли запаса.

Объект оценки относится к землям сельскохозяйственного назначения.

Согласно «Справочнику оценщика недвижимости – 2020 Земельные участки» под редакцией Лейфера Л.А. Нижний Новгород, 2020 г. представлена иная классификация. В таблице приведено соответствие классов земельных участков категориям и видам разрешенного использования.

Таблица 11.2.1 – Таблица соответствия классов земельных участков категориям и видам разрешенного использования

№	Классы земель	Принадлежность к категориям в соответствии с ЗК	Виды разрешенного использования (в соответствии с типовым перечнем)
1	Земли под индустриальную застройку	Земли населенных пунктов Земли промышленности	Земельные участки для размещения гаражей и автостоянок Земельные участки для размещения производственных и административных зданий, строений, сооружений промышленности, коммунального хозяйства, материально-технического, продовольственного снабжения, сбыта и заготовок Земельные участки для размещения электростанций, обслуживающих их сооружения и объектов Земельные участки для размещения портов, водных, железнодорожных вокзалов, автодорожных вокзалов, аэропортов, аэродромов, аэровокзалов
2	Земли под торгово-офисную застройку	Земли населенных пунктов Земли промышленности	Земельные участки для размещения объектов торговли, общественного питания и бытового обслуживания Земельные участки для размещения гостиниц Земельные участки для размещения административных и офисных зданий делового и коммерческого назначения, объектов образования, науки, здравоохранения и социального обеспечения, физической культуры и спорта, культуры, искусства, религии
3	Земли сельскохозяйственного назначения	Земли с/х назначения Земли населенных пунктов	Земельные участки сельскохозяйственных угодий (пашни, сенокосы, пастбища, залежи, земли, занятые многолетними насаждениями) Земельные участки, занятые объектами сельскохозяйственного назначения и предназначенные для ведения сельского хозяйства, объектов сельскохозяйственного назначения
4	Земельные участки под жилую застройку		
4.1	Земельные участки под МЖС	Земли населенных пунктов	Земельные участки для размещения домов среднеэтажных жилых домов Земельные участки для размещения домов многоэтажных жилых домов Земельные участки общежитий
	Земельные участки под ИЖС	Земли населенных пунктов Земли с/х назначения	Земельные участки для размещения объектов индивидуального жилищного строительства Земельные участки для ведения личного подсобного хозяйства (приусадебные участки) Земельные участки для размещения индивидуальных придомовых хозяйственных построек, в том числе бань, сараев, хозблоков и др., не используемых в коммерческих целях Земельные участки, находящиеся в составе дачных, садоводческих и огороднических объединений
5	Земельные участки под объекты рекреации	Земли особо охраняемых территорий Земли населенных пунктов	Земельные участки для размещения объектов рекреационного и лечебно-оздоровительного назначения Земельные участки, занятые особо охраняемыми территориями и объектами, в том числе городскими лесами, скверами, парками, городскими садами
6	Земельные участки под придорожный сервис	Земли населенных пунктов	Размещение автозаправочных станций (бензиновых, газовых) Размещение магазинов сопутствующей торговли, зданий для

	Земли промышленности	организации общественного питания в качестве придорожного сервиса Размещение автомобильных моек и прачечных для автомобильных принадлежностей, мастерских, предназначенных для ремонта и обслуживания автомобилей
--	----------------------	--

В соответствии с данной таблицей и исходя из анализа окружающей застройки, объект оценки относится к землям сельскохозяйственного назначения.

Согласно «Справочнику оценщика недвижимости – 2018 Земельные участки сельскохозяйственного назначения» под редакцией Лейфера Л.А. Нижний Новгород, 2018 г. в таблице представлена классификация земельных участков сельскохозяйственного назначения.

№	Виды сельскохозяйственных угодий	Подгруппы
1	Пашня	Богарная Орошаемая Осушаемая
2	Кормовые угодья	Сенокосы Пастбища
3	Земельные участки под многолетними насаждениями	Земельные участки под садами Земельные участки под виноградниками Земельные участки под ягодниками
4	Залежь	Не используется 1-3 года Не используется 3-7 лет Целина

В соответствии с данной таблицей объект оценки относится к землям под пашни.

11.3 Анализ фактических данных о ценах сделок и (или) предложений с объектами недвижимости из сегментов рынка, к которым может быть отнесен оцениваемый объект при фактическом, а также при альтернативных вариантах его использования, с указанием интервала значений цен

Для определения стоимости недвижимости оценщик исследует рынок в тех его сегментах, к которым относятся фактическое использование оцениваемого объекта и другие виды использования, необходимые для определения его стоимости (ст. 10 ФСО № 7). Результаты исследования представлены ниже.

Информация о фактических ценах сделок и (или) предложений из сегмента земельных участков, к которому отнесен объект оценки, представлена в таблице. В случае отсутствия опубликованных предложений в Сорочинском районе, оценщиком принято решение об использовании предложений по Оренбургской области в целом.

Таблица 11.3.1 – Информация о фактических ценах сделок и (или) предложений в сегменте земельных участков

Наименование	Месторасположение	Площадь, кв.м.	Стоимость, руб.	Стоимость за 1 кв.м., руб.	Источник информации
Земельный участок	Оренбургская область, Первомайский р-н	12 800 000	34 220 476	2,67	https://www.avito.ru/orenburgskaya_oblast_pervomayskiy/zemelnye_uchastki/uchastok_1280_ga_snt_dnp_2180_848611
Земельный участок	Оренбургская область, Акбулакский район	1 000 000	2 500 000	2,50	https://www.avito.ru/soliletsk/zemelnye_uchastki/uchastok_1000_ga_snt_dnp_22_35761462
Земельный участок	Оренбургская область, Переволоцкий район	1 000 000	2 000 000	2	https://orenburg.domclick.ru/card/sale_lot_14646951_87
Земельный участок	Оренбургская область, Сорочинский район	464 000	696 000	1,5	https://www.avito.ru/sorochinsk/zemelnye_uchastki/uchastok_464_ga_snt_dnp_205_0155459
Земельный участок	Оренбургская область, Соль-Илецкий г.о., Соль-Илецк	14 400 000	1 000 000	0,07	https://www.avito.ru/soliletsk/zemelnye_uchastki/uchastok_1440_ga_snt_dnp_1_859115895
Земельный участок	Оренбургская область, Оренбургский р-н, пос. Ленина	88 000,09	8 000 000	90,91	https://www.avito.ru/orenburg/zemelnye_uchastki/uchastok_880_ga_snt_dnp_21917_13525

Земельный участок	Оренбургская область, Оренбургский р-н, с. Ивановка, жилой комплекс Экодолье	777 000	25 000 000	32,18	https://www.avito.ru/orenburg/zemelnye_uchastki/uchastok_777_ga_snt_dnp_22199_70561
Земельный участок	Оренбургская область, Соль-Илецкий г.о., Соль-Илецк	620 000	2 000 000	3,23	https://www.avito.ru/sol-iletsk/zemelnye_uchastki/uchastok_62_ga_snt_dnp_199_6797427
Земельный участок	Оренбургская область, Акбулакский р-н, пос. Акбулак	864 000	17 000 000	19,77	https://www.avito.ru/akbulak/zemelnye_uchastki/uchastok_86_ga_snt_dnp_810491_116

Таким образом, для сегмента, к которому относится объект оценки, характерен диапазон цен за 1 кв.м. от 0,07 до 90,91 рублей, в зависимости от особенностей объектов, представленных на рынке.

11.4 Анализ основных факторов, влияющих на спрос, предложение и цены сопоставимых объектов недвижимости

Анализируя рынок земельных участков, можно выделить следующие ценообразующие факторы, влияющие на формирование стоимости в сегментах земельных участков:

- передаваемые имущественные права, ограничения (обременения) этих прав;
- условия финансирования состоявшейся или предполагаемой сделки (вид оплаты, условия кредитования, иные условия);
- условия продажи (нетипичные для рынка условия, сделка между аффилированными лицами, иные условия);
- условия рынка (изменения цен за период между датами сделки и оценки, скидки к ценам предложений, иные условия);
- вид использования и (или) зонирование;
- местоположение объекта и транспортная доступность (расположение (удаленность) относительно центра города);
- физические характеристики объекта, в том числе свойства земельного участка, состояние объектов капитального строительства, соотношение площади земельного участка и площади его застройки, иные характеристики:
 - наличие подъездных путей с твердым покрытием
 - рельеф
 - площадь объекта
- экономические характеристики (уровень операционных расходов, условия аренды, состав арендаторов, иные характеристики);
- наличие движимого имущества, не связанного с недвижимостью;
- другие характеристики (элементы), влияющие на стоимость.

11.5 Приведение интервалов значений основных факторов, влияющих на спрос, предложение и цены сопоставимых объектов недвижимости

Обоснование значений ценообразующих факторов для сегмента земельных участков сельскохозяйственного назначения:

Скидка на уторгование: Торг является одним из тех условий, который позволяет повысить ликвидность рынка недвижимости в целом и отдельных объектов в частности. Диапазон скидок на торг довольно обширен. Поправка на торг учитывает разницу между ценой предложения и ценой сделки, которая образуется в процессе переговоров между покупателем и продавцом. Ее величина зависит от устойчивости рынка. При определении величины поправки оценщики опираются на мониторинг рынка предложений и информацию, полученную в результате интервьюирования продавцов объектов недвижимости. Конечная сумма торга определяется, как правило, по итогам просмотра объекта недвижимости. В некоторых случаях продавцы не готовы идти на торг.

В рамках настоящей оценки корректировка на условия продажи вводилась согласно «Справочнику оценщика недвижимости – 2018 Земельные участки сельскохозяйственного назначения» под редакцией Лейфера Л.А. Нижний Новгород, 2018 г.

Таблица 8б

Класс объектов	Активный рынок		
	Среднее	Доверительный интервал	
Цены предложений объектов			
1. Земельные участки под пашню	12,6%	11,3%	14,0%
2. Земельные участки под кормовые угодья	14,4%	12,8%	16,0%
3. Земельные участки под многолетние насаждения	13,0%	11,7%	14,4%
4. Земельные участки, классифицируемые как залежь	16,1%	14,4%	17,8%

Таблица 8в

Класс объектов	Активный рынок		
	Среднее	Расширенный интервал	
Цены предложений объектов			
1. Земельные участки под пашню	12,6%	7,7%	17,6%
2. Земельные участки под кормовые угодья	14,4%	9,2%	19,6%
3. Земельные участки под многолетние насаждения	13,0%	8,1%	18,0%
4. Земельные участки, классифицируемые как залежь	16,1%	10,6%	21,6%

Передаваемые имущественные права. Цена сделки определяется составом имущественных прав. Многие типы недвижимости продают с учетом действующего договора аренды, которые могут быть заключены по ставкам ниже рыночных. Эти сделки совершаются тогда, когда условия расторжения договора юридически невозможно или экономически не целесообразно. В этом случае нужно вносить корректировку в цену объекта-аналога на разницу в ставках аренды по договору и по рынку. Сравнение можно проводить только при передаче одинаковых прав по объекту и его аналогам.

В рамках настоящей оценки корректировка вводилась согласно «Справочнику оценщика недвижимости – 2018 Земельные участки сельскохозяйственного назначения» под редакцией Лейфера Л.А. Нижний Новгород, 2018 г.

Таблица 9

Цены земельных участков под пашни		аналог			
		собственность	долгосрочная аренда	краткосрочная аренда	общая долевая собственность
объект оценки	собственность	1,00	1,20	1,37	1,51
	долгосрочная аренда	0,83	1,00	1,14	1,34
	краткосрочная аренда	0,73	0,88	1,00	1,18
	общая долевая собственность	0,62	0,75	0,85	1,00

Условия финансирования сделки. Цены сделок для различных объектов недвижимости могут отличаться из-за разных условий финансирования. Стремление участников сделки получить максимальную выгоду порождает различные варианты расчетов, которые в свою очередь влияют на стоимость объекта. К наиболее распространенным условиям сделки относят случай, когда продавец выплачивает пункты, т. е. проценты от кредита, которые заимодавец требует для получения кредита. В этом случае для корректировки из продажной цены отнимают величину пунктов в денежном выражении. Другим распространенным случаем является финансирование сделки самим продавцом, т. е. предоставление им покупателю ипотечного кредита. Для корректировки таких условий можно применить дисконтирование денежных потоков ипотечного кредита при рыночной норме процента. При этом надо принимать во внимание, что покупатель может продать объект до окончания срока кредита, поэтому сроки кредита для целей дисконтирования могут быть уменьшены.

Условия предложения. Условия сделок купли-продажи, финансовых расчетов объектов-аналогов являются рыночными для сравниваемых объектов недвижимости и схожи с условиями определения стоимости объекта оценки.

Условия продажи: Условия продажи объектов-аналогов типичные, т.е. продавцы не были ограничены в сроках продажи, между покупателями и продавцами не было никаких особых отношений, объекты не приобретались с целью их комплексного использования с близлежащими объектами. При нетипичных условиях требуется корректировка.

Дата предложения (сделки): Под корректировкой цен дату предложения (сделки) понимается корректировка цен на время. На рынке цены с течением времени изменяются. Причиной этого могут быть инфляционные или дефляционные процессы в экономике. Изменение цен может произойти в результате принятия новых законов, налоговых норм, а также в связи с колебанием спроса и предложения на недвижимость в целом или ее отдельные типы. Корректировка на дату заключения сделки вносится в том случае, если аналоги выставлялись на продажу раньше или позже даты оценки объекта, при этом принято корректировать только те объекты-аналоги, дата продажи которых отличается от даты проведения оценки на значительный срок, в течение которого ситуация на рынке недвижимости изменилась.

Вид использования/зонирование: Категория земель является важным ценообразующим фактором. Правовой режим земель определяется исходя из их принадлежности к той или иной категории и разрешенного использования в соответствии с зонированием территорий, общие принципы и порядок проведения которого устанавливаются федеральными законами и требованиями специальных федеральных законов». Таким образом, категория земель накладывает отпечаток на возможности собственника по

использованию участка. Заметим, что некоторые виды категории земель устанавливают довольно жесткие ограничения, что выражается в снижении их рыночной стоимости. Смена категории земель – довольно сложная процедура, оформляемая нормативно-правовыми актами.

На разрешенное использование имущества влияют зонирование и другие ограничения. Если имеет место отличие в текущем или в наиболее эффективном использовании от рассматриваемого имущества, следует тщательно изучить влияние этого отличия на стоимость.

В рамках настоящей оценки корректировка вводилась согласно «Справочнику оценщика недвижимости – 2018 Земельные участки сельскохозяйственного назначения» под редакцией Лейфера Л.А. Нижний Новгород, 2018 г.

Таблица 55

цены земельных участков		аналог		
		под пашню	под кормовые угодья	под многолетние насаждения
объект оценки	под пашню	1.00	1.35	0.85
	под кормовые угодья	0.74	1.00	0.63
	под многолетние насаждения	1.17	1.58	1.00

Местоположение: Местоположение оказывает решающее влияние на стоимость недвижимости. Это интегральная характеристика, включающая в себя удаленность от центра, престижность, транспортную доступность, особенности ландшафта и ближайшего окружения (застройки). Пространственно-территориальные координаты размещения того или иного объекта недвижимости при определении его стоимости трансформируются в рентную составляющую стоимости. Данный фактор весьма уникален и зависит от района расположения объекта недвижимости. К примеру, объект недвижимости, расположенный в центре города (при идентичных других факторах) может стоить на 50-80% дороже, чем на окраине города или пригороде.

Корректировка вводится согласно «Справочнику оценщика недвижимости – 2018 Земельные участки сельскохозяйственного назначения» под редакцией Лейфера Л.А. Нижний Новгород, 2018 г.

Таблица 10

Земельные участки под пашню		Удаление аналога от облцентра, км			
		у границы	< 30	30-70	>70
Удаление объекта оценки от облцентра, км	у границы	1.00	1.19	1.37	1.61
	<30	0.84	1.00	1.15	1.35
	30-70	0.73	0.87	1.00	1.18
	>70	0.62	0.74	0.85	1.00

Наличие подъездных путей с твердым покрытием. Наличие и качество подъездных путей с твердым покрытием, ведущих непосредственно к земельному участку, также является фактором, влияющим на стоимость земельных участков.

Корректировка вводится согласно «Справочнику оценщика недвижимости – 2018 Земельные участки сельскохозяйственного назначения» под редакцией Лейфера Л.А. Нижний Новгород, 2018 г.

Наименование коэффициента	Среднее значение	Доверительный интервал	
Земельные участки под пашни			
Отношение удельной цены земельных участков с твердым покрытием к удельной цене аналогичных участков с грунтовыми дорогами	1.20	1.12	1.28

Наименование коэффициента	Среднее значение	Расширенный интервал	
Земельные участки под пашни			
Отношение удельной цены земельных участков с твердым покрытием к удельной цене аналогичных участков с грунтовыми дорогами	1.20	1.06	1.34

Рельеф. Наличие негативных инженерно-геологических условий, таких как заболоченность, наличие подтопления, сложный рельеф, подверженность обвалам, оползням и т.д. снижают физические условия эксплуатации земельных участков, а соответственно, снижают их стоимость.

Корректировка вводится согласно «Справочнику оценщика недвижимости – 2018 Земельные участки сельскохозяйственного назначения» под редакцией Лейфера Л.А. Нижний Новгород, 2018 г.

цены земельных участков под пашни		аналог			
		ровный рельеф	слабый уклон	средний уклон	сильный уклон
объект оценки	ровный рельеф	1,00	1,10	1,22	1,35
	слабый уклон	0,91	1,00	1,11	1,23
	средний уклон	0,82	0,90	1,00	1,11
	сильный уклон	0,74	0,81	0,90	1,00

Площадь. Введение поправки на площадь основано на предположении, что чем дороже объект, тем ниже его покупательная возможность. То есть, чем больше масштаб (размеры) объекта оценки, тем он дороже и тем меньше спрос на него. Следствием этого является необходимость внесения к стоимости дорогих объектов поправки на низкую ликвидность, понижающей стоимость 1 м² площади (1 м³ объема) у объектов большего масштаба по сравнению с меньшими объектами.

Поправка на различия в площади участков определена согласно «Справочнику оценщика недвижимости – 2018 Земельные участки сельскохозяйственного назначения» под редакцией Лейфера Л.А. Нижний Новгород, 2018 г.

Площадь, га		Земельные участки под пашни				
		аналог				
		<10	10-30	30-100	100-1000	≥1000
объект оценки	<10	1,00	1,07	1,21	1,49	1,58
	10-30	0,93	1,00	1,13	1,39	1,48
	30-100	0,83	0,89	1,00	1,24	1,31
	100-1000	0,67	0,72	0,81	1,00	1,06
	≥1000	0,63	0,68	0,76	0,94	1,00

Наличие движимого имущества, не связанного с недвижимостью, наличие других характеристик (элементов), влияющих на стоимость: При наличии движимого имущества или каких бы то ни было прочих элементов, существенным образом влияющих на стоимость, в составе объекта оценки или объектов аналогов, требуется введение корректировок.

11.6 Основные выводы относительно рынка недвижимости в сегментах, необходимых для оценки объекта

В открытом доступе представлено значительное количество предложений. Для сегмента, к которому относится объект оценки, характерен диапазон цен за 1 кв.м. от 0,07 до 90,91 рублей, в зависимости от особенностей объектов, представленных на рынке.

12. АНАЛИЗ НАИБОЛЕЕ ЭФФЕКТИВНОГО ИСПОЛЬЗОВАНИЯ ОБЪЕКТА ОЦЕНКИ

В соответствии с МСО, под наиболее эффективным способом использования (далее по тексту – НЭИ) Объекта оценки понимается «наиболее вероятное использование имущества, являющееся физически возможным, рациональным, правомочным, финансово осуществимым и, в результате которого стоимость оцениваемого имущества будет максимальной».

Как следует из определения рыночной стоимости, способ использования недвижимости, определяющий ее наиболее эффективное использование, должен быть типичен для рынка недвижимости того района, где она расположена. НЭИ – это типичное использование для данной местности, апробированное рынком.

Наиболее эффективное использование представляет собой такое использование недвижимости, которое максимизирует ее продуктивность (соответствует ее наибольшей стоимости) и которое физически возможно, юридически разрешено (на дату определения стоимости объекта оценки) и финансово оправдано. Наиболее эффективное использование объекта недвижимости может соответствовать его фактическому использованию или предполагать иное использование. Анализ наиболее эффективного использования позволяет выявить наиболее прибыльное использование объекта недвижимости, на который ориентируются участники рынка (покупатели и продавцы) при формировании цены сделки. При определении рыночной стоимости оценщик руководствуется результатами этого анализа для выбора подходов и методов оценки объекта оценки и выбора сопоставимых объектов недвижимости при применении каждого подхода. (раздел IV ФСО № 7).

Для определения наиболее эффективного использования оцениваемого объекта были учтены четыре основных критерия:

- 1) юридическая правомочность – рассмотрение только тех способов, которые разрешены законодательными актами;
- 2) физическая возможность – рассмотрение физически реальных в данном месте способов использования;
- 3) экономическая приемлемость – рассмотрение того, какое физически возможное и юридически правомочное использование будет давать приемлемый доход владельцу имущества;
- 4) максимальная эффективность – рассмотрение того, какое экономически приемлемое использование будет приносить максимальный чистый доход или максимальную текущую стоимость.

НЭИ определяется для застроенного земельного участка и для земельного участка в предположении отсутствия имеющейся застройки. Последнее требуется для определения рыночной стоимости земельного участка в затратном подходе.

Рыночная стоимость земельного участка, застроенного объектами капитального строительства, или объектов капитального строительства для внесения этой стоимости в государственный кадастр недвижимости оценивается исходя из вида фактического использования оцениваемого объекта. При этом застроенный земельный участок оценивается как незастроенный, предназначенный для использования в соответствии с видом его фактического использования (ст. 20 ФСО № 7).

Таблица 12.1 – Определение факторов наиболее эффективного использования

Факторы	Земли под индустриальную застройку	Земли под торгово-офисную застройку	Земли сельскохозяйственного назначения	Земельные участки под жилую застройку	Земельные участки под объекты рекреации	Земельные участки под придорожный сервис
Потенциал местоположения	+	+	+	+	+	+
Рыночный спрос	-	-	+	-	-	-
Законодательная разрешенность	-	-	+	-	-	-
Физическая осуществимость	+	+	+	+	+	+
Финансовая осуществимость	+	+	+	+	+	+
Максимальная эффективность	-	-	+	-	-	-
Итого:	3	3	6	3	3	3

Анализ НЭИ свободного земельного участка базируется на предпосылке о сносе и разборке существующих зданий и сооружений и строительстве новых улучшений. Учитывая разрешенное

использование, согласно предоставленной Заказчиком информации – Земельный участок для сельскохозяйственного производства, рассмотрение вариантов альтернативного использования земельного участка не представляется возможным. Изменение использования участка сопряжено с правовыми ограничениями. Поэтому единственно возможное использование земельного участка на дату оценки – разрешенное, согласованное с собственником использование: Земельный участок сельскохозяйственного назначения.

Заключение о наиболее эффективном использовании:

Анализ наиболее эффективного использования показал: учитывая особенности объекта, его местоположение, законодательно разрешенное использование, экономическую приемлемость и максимальную эффективность, в данном случае наиболее эффективным использованием будет использование по назначению, в качестве земельного участка категории земель: земли сельскохозяйственного назначения, с разрешенным использованием: Земельный участок сельскохозяйственного назначения.

13. ОПИСАНИЕ ПРОЦЕССА ОЦЕНКИ ОБЪЕКТА ОЦЕНКИ В ЧАСТИ ПРИМЕНЕНИЯ ПОДХОДОВ К ОЦЕНКЕ

13.1. Методология оценки рыночной стоимости объекта оценки

Оценка стоимости любого объекта оценки представляет собой упорядоченный, целенаправленный процесс определения в денежном выражении стоимости объекта с учетом множества влияющих на таковую стоимость факторов, в том числе затрат на создание/приобретение объекта, потенциального и реального дохода, приносимого объектом оценки, фактора времени, факторов риска, рыночной конъюнктуры, уровня и модели конкуренции на рынке, экономических особенностей объекта оценки и др.

Процесс определения стоимости объекта оценки предполагает использование всех возможных подходов оценки. Каждый используемый подход в силу специфики инструментария, учитываемых факторов и набора исходных данных приводит к получению своего предварительного размера стоимости объекта оценки. Поскольку качество исходных данных и применимость конкретного подхода оценки для целей оценки каждого объекта различаются, для получения окончательного заключения о рыночной стоимости объекта оценки необходимо согласовать между собой полученные результаты по значимости (весомости) использованных подходов оценки.

Для выполнения поставленной задачи оценщик выполнил следующий объем работ:

- осмотрел объекты для определения фактического состояния имущества;
- взял интервью у Заказчика;
- изучил данные о фактическом состоянии имущества;
- произвел сбор необходимой информации (цены продаж аналогичных объектов);
- рассчитал стоимость объекта оценки с учетом всех принятых допущений и ограничений на основе затратного, доходного и сравнительного подходов;
- составил отчет об оценке, содержащий экспертное заключение о рыночной стоимости объекта оценки.

При оценке оценщики обязаны использовать информацию, обеспечивающую достоверность Отчета об оценке как документа, содержащего сведения доказательственного значения. Объем используемой при оценке информации, выбор источников информации и порядок использования информации определяются оценщиками.

Отчет об оценке составляется на бумажном носителе и (или) в форме электронного документа в соответствии с законодательством Российской Федерации об оценочной деятельности, Федеральным законом от 6 апреля 2011 г. N 63-ФЗ "Об электронной подписи" (Собрание законодательства Российской Федерации, 2011, N 15, ст. 2036; N 27, ст. 2880; 2012, N 29, ст. 3988; 2013, N 14, ст. 1668; N 27, ст. 3463, ст. 3477; 2014, N 11, ст. 1098; N 26, ст. 3390), настоящим Федеральным стандартом оценки, стандартами и правилами оценочной деятельности, установленными саморегулируемой организацией оценщиков, членом которой является оценщик, подготовивший и подписавший отчет.

Отчет об оценке может содержать приложения, состав которых определяется оценщиками с учетом требований, предусмотренных условиями договора об оценке.

Следует избегать включения в отчет об оценке материалов и информации, не связанных с определением рыночной стоимости.

Итоговая величина стоимости может быть представлена в виде конкретного числа с округлением по математическим правилам округления либо в виде интервала значений, если такое представление предусмотрено законодательством Российской Федерации или заданием на оценку.

13.2 Основные определения

Дата определения стоимости объекта оценки (дата проведения оценки, дата оценки) – это дата, по состоянию на которую определена стоимость объекта оценки.

Информация о событиях, произошедших после даты оценки, может быть использована для определения стоимости объекта оценки только для подтверждения тенденций, сложившихся на дату оценки, в том случае, когда такая информация соответствует сложившимся ожиданиям рынка на дату оценки.

Движимое имущество - включает в себя материальные и нематериальные объекты, не являющиеся недвижимостью. Это имущество не связано с недвижимостью постоянно и, как категория, такое имущество характеризуется возможностью быть перемещенным.

Допущение – предположение, принимаемое как верное и касающееся фактов, условий или обстоятельств, связанных с объектом оценки или подходами к оценке, которые не требуют проверки

оценщиком в процессе оценки.

Здания – вид основных фондов по натурально-вещественному признаку, включающий архитектурно-строительные объекты, назначением которых является создание условий (защита от атмосферных явлений и пр.) для труда, жилья, социально-культурного обслуживания населения и хранения материальных ценностей. Здания имеют в качестве основных конструктивных элементов стены и крышу.

Имущество – объекты недвижимости из числа расположенных на изымаемом земельном участке нежилых строений, объектов благоустройства территории (ограждения, дорожные покрытия), инженерные сети, на которые Собственник документально подтвердит права.

Итоговая величина стоимости – стоимость объекта оценки, рассчитанная при использовании подходов к оценке и обоснованного оценщиком согласования (обобщения) результатов, полученных в рамках применения различных подходов к оценке.

Итоговая величина рыночной или иной стоимости объекта оценки, указанная в отчете, составленном по основаниям и в порядке, которые предусмотрены настоящим Федеральным законом, признается достоверной и рекомендуемой для целей совершения сделки с объектом оценки, если в порядке, установленном законодательством Российской Федерации, или в судебном порядке не установлено иное. Рыночная стоимость, определенная в отчете, является рекомендуемой для целей совершения сделки в течение шести месяцев с даты составления отчета, за исключением случаев, предусмотренных законодательством Российской Федерации. (ст. 12 Федерального закона от 29.07.1998 № 135-ФЗ).

Кадастровая стоимость – это стоимость, установленная в результате проведения государственной кадастровой оценки или в результате рассмотрения споров о результатах определения кадастровой стоимости либо определенная в случаях, предусмотренных статьей 24_19 Федерального закона от 29.07.1998 № 135-ФЗ.

Ликвидационная стоимость – это расчетная величина, отражающая наиболее вероятную цену, по которой данный объект оценки может быть отчужден за срок экспозиции объекта оценки, меньший типичного срока экспозиции для рыночных условий, в условиях, когда продавец вынужден совершить сделку по отчуждению имущества.

Метод проведения оценки объекта оценки – это последовательность процедур, позволяющая на основе существенной для данного метода информации определить стоимость объекта оценки в рамках одного из подходов к оценке.

Накопленный износ - под накопленным износом понимается общая потеря стоимости объектом оценки на момент оценки в процентном выражении под действием физических, функциональных и внешних факторов.

Недвижимое имущество (объект недвижимости, недвижимость) определяется, как физический земельный участок и относящиеся к нему выполненные человеком улучшения. Это материальная, осязаемая «вещь», которую можно посмотреть и потрогать, в совокупности со всеми сооружениями на земле, а также над или под ней. Недвижимость состоит из двух основных элементов: земельного участка и улучшений.

Объект-аналог – объект, сходный объекту оценки по основным экономическим, материальным, техническим и другим характеристикам, определяющим его стоимость.

Объект оценки - объекты гражданских прав, в отношении которых законодательством Российской Федерации установлена возможность их участия в гражданском обороте.

Отчет об оценке имущества – документ, содержащий сведения доказательственного значения, составленный в соответствии с законодательством Российской Федерации об оценочной деятельности, в том числе настоящим Федеральным стандартом оценки, нормативными правовыми актами уполномоченного федерального органа, осуществляющего функции по нормативно-правовому регулированию оценочной деятельности стандартами и правилами оценочной деятельности, а также стандартами и правилами оценочной деятельности, установленными саморегулируемой организацией оценщиков, членом которой является оценщик, подготовивший отчет.

Оценка имущества - определение стоимости имущества в соответствии с поставленной целью, процедурой оценки и требованиями этики оценщика.

Оценочная деятельность – это профессиональная деятельность субъектов оценочной деятельности, направленная на установление в отношении объектов оценки рыночной, кадастровой или иной стоимости.

Подход к оценке – это совокупность методов оценки, объединенных общей методологией.

Право собственности – право собственника владеть, пользоваться и распоряжаться своим имуществом. К правам собственности относятся:

- право совершать в отношении принадлежащего ему имущества любые действия, не противоречащие закону и правовым актам и не нарушающие права и охраняемые законом интересы других

лиц;

- право отчуждать свое имущество в собственность другим лицам;
- право передавать свои права владения, пользования и распоряжения имуществом; право отдавать имущество в залог.

Право долевой собственности – право общей собственности на имущество, находящееся в собственности двух или нескольких лиц с определением доли каждого из собственников (ст.244 ГК РФ).

Результат оценки – это итоговая величина стоимости объекта оценки.

Рыночная стоимость объекта оценки – это наиболее вероятная цена, по которой данный объект оценки может быть отчужден на открытом рынке в условиях конкуренции, когда стороны сделки действуют разумно, располагая всей необходимой информацией, а на величине цены сделки не отражаются какие-либо чрезвычайные обстоятельства, то есть когда:

одна из сторон сделки не обязана отчуждать объект оценки, а другая сторона не обязана принимать исполнение;

стороны сделки хорошо осведомлены о предмете сделки и действуют в своих интересах;

объект оценки представлен на открытом рынке посредством публичной оферты, типичной для аналогичных объектов оценки;

цена сделки представляет собой разумное вознаграждение за объект оценки и принуждения к совершению сделки в отношении сторон сделки с чьей-либо стороны не было;

платеж за объект оценки выражен в денежной форме.

Согласование результата оценки - определение итоговой величины стоимости на основании проведенных расчетов по различным подходам.

Стандарты оценки – нормативно (в т.ч. законодательно) закрепленные требования к выполнению работ оценщиком, имеющие для него обязательный характер.

Стоимость воспроизводства объекта оценки – сумма затрат в рыночных ценах, существующих на дату проведения оценки, на создание объекта, идентичного объекту оценки, с применением идентичных материалов и технологий, с учетом износа объекта оценки.

Стоимость замещения объекта оценки – сумма затрат на создание объекта, аналогичного объекту оценки, в рыночных ценах, существующих на дату проведения оценки, с учетом износа объекта оценки.

Стоимость объекта оценки – это наиболее вероятная расчетная величина, определенная на дату оценки в соответствии с выбранным видом стоимости согласно требованиям Федерального стандарта оценки «Цель оценки и виды стоимости (ФСО №2).

Субъекты оценочной деятельности – физические лица, являющиеся членами одной из саморегулируемых организаций оценщиков и застраховавшие свою ответственность в соответствии с требованиями настоящего Федерального закона.

Цель оценки – это определение стоимости объекта оценки, вид которой определяется в задании на оценку с учетом предполагаемого использования результата оценки.

Цена – это денежная сумма, запрашиваемая, предлагаемая или уплачиваемая участниками в результате совершенной или предполагаемой сделки.

13.3 Описание применения подходов к оценке

Оценщик вправе самостоятельно определять необходимость применения тех или иных подходов к оценке и конкретных методов оценки в рамках применения каждого из подходов (п. 21 ФСО №1).

Каждый подход содержит в себе набор методов, один из которых может быть использован для определения того или иного вида стоимости.

Доходный подход - совокупность методов оценки, основанных на определении ожидаемых доходов от использования Объекта оценки (п.15 ФСО №1).

Согласно п.16 ФСО №1 доходный подход рекомендуется применять, когда существует достоверная информация, позволяющая прогнозировать будущие доходы, которые Объект оценки способен приносить, а также связанные с Объектом оценки расходы.

В рамках доходного подхода применяются различные методы, основанные на дисконтировании денежных потоков и капитализации дохода.

Сравнительный подход – совокупность методов оценки, основанных на получении стоимости объекта оценки путем сравнения оцениваемого объекта с объектами-аналогами (п. 12 ФСО № 1).

Согласно п. 13 ФСО № 1 сравнительный подход рекомендуется применять, когда доступна достоверная и достаточная для анализа информация о ценах и характеристиках объектов-аналогов. При этом могут применяться как цены совершенных сделок, так и цены предложений.

В рамках сравнительного подхода применяются различные методы, основанные как на прямом

сопоставлении оцениваемого объекта и объектов-аналогов, так и методы, основанные на анализе статистических данных и информации о рынке объекта оценки

Затратный подход - совокупность методов оценки стоимости Объекта оценки, основанных на определении затрат, необходимых для приобретения, воспроизводства либо замещения Объекта оценки с учетом износа и устареваний. (п. 18 ФСО №1).

Согласно п. 19 ФСО № 1 затратный подход преимущественно применяется в тех случаях, когда существует достоверная информация, позволяющая определить затраты на приобретение, воспроизводство либо замещение объекта оценки.

В рамках затратного подхода применяются различные методы, основанные на определении затрат на создание точной копии объекта оценки или объекта, имеющего аналогичные полезные свойства. Критерии признания объекта точной копией объекта оценки или объектом, имеющим сопоставимые полезные свойства, определяются федеральными стандартами оценки, устанавливающими требования к проведению оценки отдельных видов объектов оценки и (или) для специальных целей.

13.4. Обоснование выбора используемых подходов к оценке и методов в рамках каждого из применяемых подходов

Руководствуясь п.24 раздела IV «Требования к проведению оценки» ФСО №1 «Общие понятия оценки, подходы и требования к проведению оценки», утвержденного Приказом Минэкономразвития России от 20 мая 2015 года № 297, который гласит: «Оценщик вправе самостоятельно определять необходимость применения тех или иных подходов к оценке и конкретных методов оценки в рамках применения каждого из подходов», и опираясь на результаты анализа внешних факторов, влияющих на стоимость Объекта оценки Оценщики пришли к следующим выводам:

Доходный подход применяется для оценки недвижимости, генерирующей или способной генерировать потоки доходов. В рамках доходного подхода стоимость недвижимости может определяться методом прямой капитализации, методом дисконтирования денежных потоков или методом капитализации по расчетным моделям. Структура (учет налогов, возврата капитала, темпов изменения доходов и стоимости актива) используемых ставок дисконтирования и (или) капитализации должна соответствовать структуре дисконтируемого (капитализируемого) дохода. Для недвижимости, которую можно сдавать в аренду, в качестве источника доходов следует рассматривать арендные платежи. (ст. 23 ФСО № 7).

Сравнительный подход применяется для оценки недвижимости, когда можно подобрать достаточное для оценки количество объектов-аналогов с известными ценами сделок и (или) предложений. В качестве объектов-аналогов используются объекты недвижимости, которые относятся к одному с оцениваемым объектом сегменту рынка и сопоставимы с ним по ценообразующим факторам. При этом для всех объектов недвижимости, включая оцениваемый, ценообразование по каждому из указанных факторов должно быть единообразным. В зависимости от имеющейся на рынке исходной информации в процессе оценки недвижимости могут использоваться качественные методы оценки (относительный сравнительный анализ, метод экспертных оценок и другие методы), количественные методы оценки (метод регрессионного анализа, метод количественных корректировок и другие методы), а также их сочетания (ст. 22 ФСО № 7).

Затратный подход рекомендуется применять для оценки объектов недвижимости - земельных участков, застроенных объектами капитального строительства, или объектов капитального строительства, но не их частей, например, жилых и нежилых помещений. Затратный подход целесообразно применять для оценки недвижимости, если она соответствует наиболее эффективному использованию земельного участка как незастроенного и есть возможность корректной оценки физического износа, а также функционального и внешнего (экономического) устареваний объектов капитального строительства. Затратный подход рекомендуется использовать при низкой активности рынка, когда недостаточно данных, необходимых для применения сравнительного и доходного подходов к оценке, а также для оценки недвижимости специального назначения и использования (например, линейных объектов, гидротехнических сооружений, водонапорных башен, насосных станций, котельных, инженерных сетей и другой недвижимости, в отношении которой рыночные данные о сделках и предложениях отсутствуют) (ст. 24 ФСО № 7).

Методические основы оценки рыночной стоимости земельных участков

Определение стоимости земельных участков производилось в соответствии с «Методическими рекомендациями по определению рыночной стоимости земельных участков», утвержденными распоряжением Минимущества России от 07.03.2002 №568-р.

Рыночную стоимость имеют те земельные участки, которые способны удовлетворять потребности пользователя (потенциального пользователя) в течение определенного времени (принцип полезности).

Рыночная стоимость земельного участка зависит от спроса и предложения на рынке и характера конкуренции продавцов и покупателей (принцип спроса и предложения).

Рыночная стоимость земельного участка не может превышать наиболее вероятные затраты на приобретение объекта эквивалентной полезности (принцип замещения).

Рыночная стоимость земельного участка зависит от ожидаемой величины, срока и вероятности получения дохода от земельного участка за определенный период времени при наиболее эффективном его использовании без учета доходов от иных факторов производства, привлекаемых к земельному участку для предпринимательской деятельности (далее для целей настоящих рекомендаций – земельной ренты) (принцип ожидания).

Рыночная стоимость земельного участка изменяется во времени и определяется на конкретную дату (принцип изменения).

Рыночная стоимость земельного участка зависит от изменения его целевого назначения, разрешенного использования, прав иных лиц на земельный участок, разделения имущественных прав на земельный участок.

Рыночная стоимость земельного участка зависит от его местоположения и влияния внешних факторов (принцип внешнего влияния).

Рыночная стоимость земельного участка определяется исходя из его наиболее эффективного использования, то есть наиболее вероятного использования земельного участка, являющегося физически возможным, экономически оправданным, соответствующим требованиям законодательства, финансово осуществимым и в результате которого расчетная величина стоимости земельного участка будет максимальной (принцип наиболее эффективного использования). Наиболее эффективное использование земельного участка определяется с учетом возможного обоснованного его разделения на отдельные части, отличающиеся формами, видом и характером использования. Наиболее эффективное использование может не совпадать с текущим использованием земельного участка.

При определении наиболее эффективного использования принимаются во внимание:

- целевое назначение и разрешенное использование;
- преобладающие способы землепользования в ближайшей окрестности оцениваемого земельного участка;
- перспективы развития района, в котором расположен земельный участок;
- ожидаемые изменения на рынке земли и иной недвижимости;
- текущее использование земельного участка.

В соответствии с методическими указаниями для оценки рыночной стоимости земельных участков могут применяться следующие методы:

1. метод сравнения продаж.
2. метод выделения.
3. метод распределения.
4. метод капитализации земельной ренты.
5. метод остатка.
6. метод предполагаемого использования.

На доходном подходе основаны метод капитализации земельной ренты, метод остатка, метод предполагаемого использования.

Метод капитализации земельной ренты

Метод применяется для оценки застроенных и незастроенных земельных участков. Условие применения метода - возможность получения земельной ренты от оцениваемого земельного участка.

Метод предполагает следующую последовательность действий:

- расчет земельной ренты, создаваемой земельным участком;
- определение величины соответствующего коэффициента капитализации земельной ренты;
- расчет рыночной стоимости земельного участка путем капитализации земельной ренты.

Под капитализацией земельной ренты понимается определение на дату проведения оценки стоимости всех будущих равных между собой или изменяющихся с одинаковым темпом величин земельной ренты за равные периоды времени. Расчет производится путем деления величины земельной ренты за первый после даты проведения оценки период на определенный оценщиком соответствующий коэффициент капитализации.

В рамках данного метода величина земельной ренты может рассчитываться как доход от сдачи в

аренду земельного участка на условиях, сложившихся на рынке земли.

Основными способами определения коэффициента капитализации являются:

деление величины земельной ренты по аналогичным земельным участкам на цену их продажи;

увеличение безрисковой ставки отдачи на капитал на величину премии за риск, связанный с инвестированием капитала в оцениваемый земельный участок.

При этом под безрисковой ставкой отдачи на капитал понимается ставка отдачи при наименее рискованном инвестировании капитала (например, ставка доходности по депозитам банков высшей категории надежности или ставка доходности к погашению по государственным ценным бумагам).

Метод остатка

Метод применяется для оценки застроенных и незастроенных земельных участков. Условие применения метода - возможность застройки оцениваемого земельного участка улучшениями, приносящими доход.

Метод предполагает следующую последовательность действий:

расчет стоимости воспроизводства или замещения улучшений, соответствующих наиболее эффективному использованию оцениваемого земельного участка;

расчет чистого операционного дохода от единого объекта недвижимости за определенный период времени на основе рыночных ставок арендной платы;

расчет чистого операционного дохода, приходящегося на улучшения, за определенный период времени как произведения стоимости воспроизводства или замещения улучшений на соответствующий коэффициент капитализации доходов от улучшений;

расчет величины земельной ренты как разности чистого операционного дохода от единого объекта недвижимости за определенный период времени и чистого операционного дохода, приходящегося на улучшения за соответствующий период времени;

расчет рыночной стоимости земельного участка путем капитализации земельной ренты.

Метод допускает также следующую последовательность действий:

расчет стоимости воспроизводства или замещения улучшений, соответствующих наиболее эффективному использованию оцениваемого земельного участка;

расчет чистого операционного дохода от единого объекта недвижимости за определенный период времени на основе рыночных ставок арендной платы;

расчет рыночной стоимости единого объекта недвижимости путем капитализации чистого операционного дохода за определенный период времени;

расчет рыночной стоимости земельного участка путем вычитания из рыночной стоимости единого объекта недвижимости стоимости воспроизводства или замещения улучшений.

Чистый операционный доход равен разности действительного валового дохода и операционных расходов. При этом из действительного валового дохода вычитаются только те операционные расходы, которые, как правило, несет арендодатель.

Действительный валовой доход равен разности потенциального валового дохода и потерь от простоя помещений и потерь от неплатежей за аренду.

Потенциальный валовой доход равен доходу, который можно получить от сдачи всей площади единого объекта недвижимости в аренду при отсутствии потерь от невыплат арендной платы. При оценке земельного участка арендные ставки за пользование единым объектом недвижимости рассчитываются на базе рыночных ставок арендной платы (наиболее вероятных ставок арендной платы, по которым объект оценки может быть сдан в аренду на открытом рынке в условиях конкуренции, когда стороны сделки действуют разумно, располагая всей необходимой информацией, а на величине ставки арендной платы не отражаются какие-либо чрезвычайные обстоятельства).

Для пустующих и используемых собственником для собственных нужд помещений также используются рыночные ставки арендной платы. В потенциальный доход включаются и другие доходы, получаемые за счет неотделимых улучшений недвижимости, но не включенные в арендную плату.

Величина операционных расходов определяется исходя из рыночных условий сдачи в аренду единых объектов недвижимости. Операционные расходы подразделяются на: постоянные – не зависящие от уровня заполняемости единого объекта недвижимости, переменные – зависящие от уровня заполняемости единого объекта недвижимости и расходы на замещение элементов улучшений со сроком использования меньше чем срок использования улучшений в целом (далее - элементов с коротким сроком использования). В состав операционных расходов не входят амортизационные отчисления по недвижимости и расходы по обслуживанию долговых обязательств по недвижимости.

Расчет расходов на замещение элементов улучшений с коротким сроком использования производится путем деления суммы затрат на создание данных элементов улучшений на срок их

использования. В процессе выполнения данных расчетов целесообразно учитывать возможность процентного наращивания денежных средств для замены элементов с коротким сроком использования.

Управленческие расходы включаются в состав операционных расходов независимо от того, кто управляет объектом недвижимости – собственник или управляющий.

При расчете коэффициента капитализации для улучшений земельного участка следует учитывать наиболее вероятный темп изменения дохода от улучшений и наиболее вероятное изменение стоимости улучшений (например, при уменьшении стоимости улучшений - учитывать возврат капитала, инвестированного в улучшения).

Метод предполагаемого использования

Метод применяется для оценки застроенных и незастроенных земельных участков.

Условие применения метода - возможность использования земельного участка способом, приносящим доход.

Метод предполагает следующую последовательность действий:

определение суммы и временной структуры расходов, необходимых для использования земельного участка в соответствии с вариантом его наиболее эффективного использования (например, затрат на создание улучшений земельного участка или затрат на разделение земельного участка на отдельные части, отличающиеся формами, видом и характером использования);

определение величины и временной структуры доходов от наиболее эффективного использования земельного участка;

определение величины и временной структуры операционных расходов, необходимых для получения доходов от наиболее эффективного использования земельного участка;

определение величины ставки дисконтирования, соответствующей уровню риска инвестирования капитала в оцениваемый земельный участок;

расчет стоимости земельного участка путем дисконтирования всех доходов и расходов, связанных с использованием земельного участка.

При этом под дисконтированием понимается процесс приведения всех будущих доходов и расходов к дате проведения оценки по определенной оценщиком ставке дисконтирования.

Для приведения всех будущих доходов и расходов к дате проведения оценки используются ставки дисконтирования, получаемые на основе анализа ставок отдачи на капитал аналогичных по уровню рисков инвестиций.

Источником доходов может быть сдача в аренду, хозяйственное использование земельного участка или единого объекта недвижимости, либо продажа земельного участка или единого объекта недвижимости в наиболее вероятные сроки по рыночной стоимости.

Расчет доходов в варианте сдачи недвижимости в аренду должен предусматривать учет дохода от продажи единого объекта недвижимости в конце прогнозного периода.

На сравнительном подходе основаны метод сравнения продаж, метод выделения, метод распределения.

Метод сравнения продаж

Метод применяется для оценки земельных участков, как занятых зданиями, строениями и (или) сооружениями (далее - застроенных земельных участков), так и земельных участков, не занятых зданиями, строениями и (или) сооружениями (далее - незастроенных земельных участков). Условие применения метода – наличие информации о ценах сделок с земельными участками, являющимися аналогами оцениваемого. При отсутствии информации о ценах сделок с земельными участками допускается использование цен предложения (спроса).

Метод предполагает следующую последовательность действий:

определение элементов, по которым осуществляется сравнение объекта оценки с объектами - аналогами (далее - элементов сравнения);

определение по каждому из элементов сравнения характера и степени отличий каждого аналога от оцениваемого земельного участка;

определение по каждому из элементов сравнения корректировок цен аналогов, соответствующих характеру и степени отличий каждого аналога от оцениваемого земельного участка;

корректировка по каждому из элементов сравнения цен каждого аналога, сглаживающая их отличия от оцениваемого земельного участка;

расчет рыночной стоимости земельного участка путем обоснованного обобщения скорректированных цен аналогов.

К элементам сравнения относятся факторы стоимости объекта оценки (факторы, изменение которых влияет на рыночную стоимость объекта оценки) и сложившиеся на рынке характеристики сделок с

земельными участками.

Наиболее важными факторами стоимости, как правило, являются:

местоположение и окружение;

целевое назначение, разрешенное использование, права иных лиц на земельный участок;

физические характеристики (рельеф, площадь, конфигурация и др.);

транспортная доступность;

инфраструктура (наличие или близость инженерных сетей и условия подключения к ним, объекты социальной инфраструктуры и т.п.).

К характеристикам сделок с земельными участками, в том числе, относятся:

условия финансирования сделок с земельными участками (соотношение собственных и заемных средств, условия предоставления заемных средств);

условия платежа при совершении сделок с земельными участками (платеж денежными средствами, расчет векселями, взаимозачеты, бартер и т.п.);

обстоятельства совершения сделки с земельными участками (был ли земельный участок представлен на открытый рынок в форме публичной оферты, аффилированность покупателя и продавца, продажа в условиях банкротства и т.п.);

изменение цен на земельные участки за период с даты заключения сделки с аналогом до даты проведения оценки.

Характер и степень отличий аналога от оцениваемого земельного участка устанавливаются в разрезе элементов сравнения путем прямого сопоставления каждого аналога с объектом оценки. При этом предполагается, что сделка с объектом оценки будет совершена исходя из сложившихся на рынке характеристик сделок с земельными участками.

Корректировки цен аналогов по элементам сравнения могут быть определены как для цены единицы измерения аналога (например, гектар, квадратный метр), так и для цены аналога в целом. Корректировки цен могут рассчитываться в денежном или процентном выражении.

Величины корректировок цен, как правило, определяются следующими способами:

прямым попарным сопоставлением цен аналогов, отличающихся друг от друга только по одному элементу сравнения, и определением на базе полученной таким образом информации корректировки по данному элементу сравнения;

прямым попарным сопоставлением дохода двух аналогов, отличающихся друг от друга только по одному элементу сравнения, и определения путем капитализации разницы в доходах корректировки по данному элементу сравнения;

корреляционно-регрессионным анализом связи между изменением элемента сравнения и изменением цен аналогов (цен единиц измерения аналогов) и определением уравнения связи между значением элемента сравнения и величиной рыночной стоимости земельного участка;

определением затрат, связанных с изменением характеристики элемента сравнения, по которому аналог отличается от объекта оценки;

экспертным обоснованием корректировок цен аналогов.

В результате определения и внесения корректировок цены аналогов (единицы измерения аналогов), как правило, должны быть близки друг к другу. В случае значительных различий скорректированных цен аналогов целесообразно выбрать другие аналоги; элементы, по которым проводится сравнение; значения корректировок.

Метод выделения

Метод применяется для оценки застроенных земельных участков.

Условия применения метода:

наличие информации о ценах сделок с едиными объектами недвижимости, аналогичными единому объекту недвижимости, включающему в себя оцениваемый земельный участок. При отсутствии информации о ценах сделок допускается использование цен предложения (спроса);

соответствие улучшений земельного участка его наиболее эффективному использованию.

Метод предполагает следующую последовательность действий:

определение элементов, по которым осуществляется сравнение единого объекта недвижимости, включающего в себя оцениваемый земельный участок, с объектами - аналогами;

определение по каждому из элементов сравнения характера и степени отличий каждого аналога от единого объекта недвижимости, включающего в себя оцениваемый земельный участок;

определение по каждому из элементов сравнения корректировок цен аналогов, соответствующих характеру и степени отличий каждого аналога от единого объекта недвижимости, включающего в себя оцениваемый земельный участок;

корректировка по каждому из элементов сравнения цен каждого аналога, сглаживающая их отличия от единого объекта недвижимости, включающего в себя оцениваемый земельный участок;
расчет рыночной стоимости единого объекта недвижимости, включающего в себя оцениваемый земельный участок, путем обоснованного обобщения скорректированных цен аналогов;
расчет стоимости замещения или стоимости воспроизводства улучшений оцениваемого земельного участка;

расчет рыночной стоимости оцениваемого земельного участка путем вычитания из рыночной стоимости единого объекта недвижимости, включающего в себя оцениваемый земельный участок, стоимости замещения или стоимости воспроизводства улучшений земельного участка.

Сумма затрат на создание улучшений земельного участка может определяться с использованием укрупненных и (или) элементных стоимостных показателей.

К укрупненным стоимостным показателям относятся как показатели, характеризующие параметры объекта в целом – квадратный, кубический, погонный метр, так и показатели по комплексам и видам работ.

К элементным стоимостным показателям относятся элементные цены и расценки, используемые при определении суммы затрат на создание улучшений.

Укрупненные и элементные стоимостные показатели, рассчитанные в зафиксированном на конкретную дату уровне цен (базисном уровне цен), могут быть пересчитаны в уровень цен на дату оценки с использованием системы текущих и прогнозных индексов изменения стоимости строительства.

Расчет суммы затрат на создание улучшений с использованием элементных стоимостных показателей может осуществляться также с использованием ресурсного и ресурсно – индексного методов. Ресурсный (ресурсно-индексный) методы состоят в калькулировании в текущих (прогнозных) ценах и тарифах всех ресурсов (элементов затрат), необходимых для создания улучшений.

При определении суммы затрат на создание улучшений земельного участка следует учитывать прибыль инвестора - величину наиболее вероятного вознаграждения за инвестирование капитала в создание улучшений. Прибыль инвестора может рассчитываться как разность между ценой продажи и затратами на создание аналогичных объектов. Прибыль инвестора также может быть рассчитана как отдача на капитал при его наиболее вероятном аналогичном по уровню рисков инвестировании.

При определении стоимости замещения или стоимости воспроизводства учитывается величина накопленного износа улучшений.

Накопленный износ улучшений может определяться в целом или в денежном выражении как сумма физического, функционального и части экономического износа, относящегося к улучшениям.

Физическим износом является потеря стоимости улучшений, обусловленная ухудшением их физических свойств.

Функциональным износом является потеря стоимости улучшений, обусловленная несоответствием объемно-планировочного решения, строительных материалов и инженерного оборудования улучшений, качества произведенных строительных работ или других характеристик улучшений современным рыночным требованиям, предъявляемым к данному типу улучшений.

Экономическим износом является потеря стоимости единого объекта недвижимости, обусловленная отрицательным воздействием внешних по отношению к нему факторов.

Физический и функциональный износ могут быть устранимыми и неустраимыми. Экономический износ, как правило, является неустраимым. При этом износ является устранимым, если затраты на его устранение меньше, чем увеличение стоимости объекта недвижимости в результате его устранения.

Метод распределения

Метод применяется для оценки застроенных земельных участков.

Условия применения метода:

наличие информации о ценах сделок с едиными объектами недвижимости, аналогичными единому объекту недвижимости, включающему в себя оцениваемый земельный участок. При отсутствии информации о ценах сделок допускается использование цен предложения (спроса);

наличие информации о наиболее вероятной доле земельного участка в рыночной стоимости единого объекта недвижимости;

соответствие улучшений земельного участка его наиболее эффективному использованию.

Метод предполагает следующую последовательность действий:

определение элементов, по которым осуществляется сравнение единого объекта недвижимости, включающего в себя оцениваемый земельный участок, с объектами - аналогами;

определение по каждому из элементов сравнения характера и степени отличий каждого аналога от единого объекта недвижимости, включающего в себя оцениваемый земельный участок;

определение по каждому из элементов сравнения корректировок цен аналогов, соответствующих

характеру и степени отличий каждого аналога от единого объекта недвижимости, включающего в себя оцениваемый земельный участок;

корректировка по каждому из элементов сравнения цен каждого аналога, сглаживающая их отличия от единого объекта недвижимости, включающего в себя оцениваемый земельный участок;

расчет рыночной стоимости единого объекта недвижимости, включающего в себя оцениваемый земельный участок, путем обоснованного обобщения скорректированных цен аналогов;

расчет рыночной стоимости оцениваемого земельного участка путем умножения рыночной стоимости единого объекта недвижимости, включающего в себя оцениваемый земельный участок, на наиболее вероятное значение доли земельного участка в рыночной стоимости единого объекта недвижимости.

Элементы затратного подхода в части расчета стоимости воспроизводства или замещения улучшений земельного участка используются в методе остатка и методе выделения.

Вывод о применимости подходов:

В соответствии с разделом 4 Методических рекомендаций оценщик обязан использовать (или обосновать отказ от использования) затратный, сравнительный и доходный подходы к оценке и определяет в рамках каждого из подходов конкретные методы оценки.

Учитывая объем и достоверность доступной для использования в рамках того или иного метода рыночной информации, опираясь на результаты анализа внешних факторов, влияющих на стоимость оцениваемого земельного участка, мы пришли к следующим выводам:

Доходный подход.

Применение метода капитализации дохода для оценки стоимости объектов оценки требует наличия развитого рынка аренды аналогичных активов. На дату оценки сдаются в аренду в основном земельные участки, принадлежащие муниципальным образованиям, субъектам федерации и находящиеся в федеральной собственности. Величина арендной ставки устанавливается не рыночным способом. В связи с этим, по нашему мнению, возможность корректного применения метода капитализации земельной ренты для расчета стоимости земельного участка отсутствует, так как не представляется возможным выделить соответствующие земельные участки-аналоги.

Для оценки рыночной стоимости земельного участка методом остатка и методом предполагаемого использования необходимы данные о возможной застройке земельного участка (архитектурно-планировочное решение здания), о расходах в процессе эксплуатации здания, о величине арендной ставки, о величине ставки капитализации и ставки дисконтирования соответственно для каждого метода. Основные недостатки, связанные с применениями метода остатка и метода предполагаемого использования для расчета стоимости земельного участка:

- архитектурно-планировочное решение здания оказывает сильное влияние на величину затрат необходимых для строительства здания, выбор основных параметров здания (этажность, высота этажа, площадь, необходимое благоустройство) является не обоснованным как при текущем варианте застройки объекта оценки, так и при возможном альтернативном варианте;

- большая неопределенность результатов из-за высокой субъективности определения коэффициента капитализации и ставок дисконтирования расчетными методами – результаты очень сильно меняются даже при незначительном изменении ставки дисконтирования;

- величина расходов в процессе эксплуатации здания в связи с тем, что здания на дату оценки отсутствуют, может быть определена только экспертным путем на основании использования данных о расходах по аналогичным зданиям;

- при расчете методом предполагаемого использования большая неопределенность результатов из-за использования в расчетах прогнозов.

В связи с вышеизложенным Оценщик отказывается от применения метода остатка и метода предполагаемого использования для расчета стоимости земельного участка.

Таким образом, доходный подход не применим для оценки рыночной стоимости земельного участка.

Сравнительный подход.

Для оценки земельных участков сравнительным подходом требуется наличие информации о ценах сделок с земельными участками, являющимися аналогами оцениваемого, при отсутствии информации о ценах сделок с земельными участками допускается использование цен предложения. В рамках сравнительного подхода может быть использован метод сравнения продаж, так как в результате анализа рынка земельных участков на дату оценки выявлена информация о предложениях по участкам, аналогичным оцениваемому земельному участку.

В связи с этим оценщик считает возможным применение сравнительного подхода (метод сравнения продаж).

Затратный подход.

Затратный подход не применяется для самостоятельной оценки земельного участка, так как земельный участок является не возобновляемым активом. Используются только элементы затратного подхода в сравнительном и доходном подходах для расчета стоимости улучшений земельного участка. Учитывая вышеизложенное, Оценщик отказывается от применения затратного подхода в отношении Объекта оценки.

Вывод: земельный участок может быть оценен методом сравнения продаж в рамках сравнительного подхода.

14. ОПРЕДЕЛЕНИЕ СТОИМОСТИ ОБЪЕКТА ОЦЕНКИ СРАВНИТЕЛЬНЫМ ПОДХОДОМ

Сравнительный подход – это совокупность методов оценки, основанных на получении стоимости Объекта оценки путем сравнения оцениваемого объекта с объектами-аналогами (п. 12 ФСО № 1). Согласно п. 13 ФСО № 1 сравнительный подход рекомендуется применять, когда доступна достоверная и достаточная для анализа информация о ценах и характеристиках объектов-аналогов. При этом могут применяться как цены совершенных сделок, так и цены предложений.

При применении сравнительного подхода к оценке недвижимости оценщик учитывает следующие положения (ст. 22 ФСО № 7):

а) сравнительный подход применяется для оценки недвижимости, когда можно подобрать достаточное для оценки количество объектов-аналогов с известными ценами сделок и (или) предложений;

б) в качестве объектов-аналогов используются объекты недвижимости, которые относятся к одному с оцениваемым объектом сегменту рынка и сопоставимы с ним по ценообразующим факторам. При этом для всех объектов недвижимости, включая оцениваемый, ценообразование по каждому из указанных факторов должно быть единообразным;

в) при проведении оценки должны быть описаны объем доступных оценщику рыночных данных об объектах-аналогах и правила их отбора для проведения расчетов. Использование в расчетах лишь части доступных оценщику объектов-аналогов должно быть обосновано в отчете об оценке;

г) для выполнения расчетов используются типичные для аналогичного объекта сложившиеся на рынке оцениваемого объекта удельные показатели стоимости (единицы сравнения), в частности цена или арендная плата за единицу площади или единицу объема;

д) в зависимости от имеющейся на рынке исходной информации в процессе оценки недвижимости могут использоваться качественные методы оценки (относительный сравнительный анализ, метод экспертных оценок и другие методы), количественные методы оценки (метод регрессионного анализа, метод количественных корректировок и другие методы), а также их сочетания.

При применении качественных методов оценка недвижимости выполняется путем изучения взаимосвязей, выявляемых на основе анализа цен сделок и (или) предложений с объектами-аналогами или соответствующей информации, полученной от экспертов, и использования этих взаимосвязей для проведения оценки в соответствии с технологией выбранного для оценки метода.

При применении метода корректировок каждый объект-аналог сравнивается с объектом оценки по ценообразующим факторам (элементам сравнения), выявляются различия объектов по этим факторам и цена объекта-аналога или ее удельный показатель корректируется по выявленным различиям с целью дальнейшего определения стоимости объекта оценки. При этом корректировка по каждому элементу сравнения основывается на принципе вклада этого элемента в стоимость объекта.

При применении методов регрессионного анализа оценщик, используя данные сегмента рынка оцениваемого объекта, конструирует модель ценообразования, соответствующую рынку этого объекта, по которой определяет расчетное значение искомой стоимости;

е) для сравнения объекта оценки с другими объектами недвижимости, с которыми были совершены сделки или которые представлены на рынке для их совершения, обычно используются следующие элементы сравнения:

передаваемые имущественные права, ограничения (обременения) этих прав;

условия финансирования состоявшейся или предполагаемой сделки (вид оплаты, условия кредитования, иные условия);

условия продажи (нетипичные для рынка условия, сделка между аффилированными лицами, иные условия);

условия рынка (изменения цен за период между датами сделки и оценки, скидки к ценам предложений, иные условия);

вид использования и (или) зонирование;

местоположение объекта;

физические характеристики объекта, в том числе свойства земельного участка, состояние объектов капитального строительства, соотношение площади земельного участка и площади его застройки, иные характеристики;

экономические характеристики (уровень операционных расходов, условия аренды, состав арендаторов, иные характеристики);

наличие движимого имущества, не связанного с недвижимостью;

другие характеристики (элементы), влияющие на стоимость;

ж) помимо стоимости, сравнительный подход может использоваться для определения других расчетных показателей, например, арендных ставок, износа и устареваний, ставок капитализации и дисконтирования.

Выбор элементов и единиц сравнения

Несомненно, что ни один из выбранных объектов сравнения не может практически полностью соответствовать объекту оценки. Поэтому сравнению подлежат какие-то общие единицы, которые могут быть физическими или экономическими. На практике разные сегменты рынка недвижимости используют разные единицы сравнения.

Можно выделить три основных критерия выбора единицы сравнения:

1. Данная единица сравнения используется покупателями и продавцами, а также другими специалистами на конкретном сегменте рынка.

2. Данная единица сравнения является общей для объекта оценки и объектов-аналогов («общий знаменатель»).

3. Данная единица сравнения является удельной характеристикой (удельной ценой), что существенно ослабляет зависимость этой характеристики от общего количества ценообразующего фактора.

За единицу сравнения стоимости выбрана стоимость 1 кв.м. Этим же объясняется отказ от использования других единиц сравнения.

Элементами сравнения называют характеристики объектов недвижимости и сделок, которые вызывают изменения цен на недвижимость.

К рассмотрению можно принимать объекты, конкурентоспособные с точки зрения типично информированного покупателя. Это означает, что сделка продажи была честной, обе стороны имели соответствующую информацию и поступали экономически целесообразно, условия финансирования были нормальными рыночными. Особую осторожность следует применять при анализе сделок между связанными каким-либо образом сторонами, поспешно совершенных сделок и т.п.

Для определения элементов, от которых зависит стоимость, необходим подробный анализ рыночных условий. Чтобы привести объекты сравнения к исследуемому на дату оценки, требуется выполнить корректировки продажной цены объекта сравнения по каждой позиции элементов сравнения. При этом корректировка может применяться либо к общей цене, либо к цене за единицу сравнения. Общая величина коррекции зависит от степени различия между объектами.

Оценщиком были выделены следующие основные элементы сравнения:

- передаваемые имущественные права, ограничения (обременения) этих прав;
- условия финансирования состоявшейся или предполагаемой сделки (вид оплаты, условия кредитования, иные условия);
- условия продажи (нетипичные для рынка условия, сделка между аффилированными лицами, иные условия);
- условия рынка (изменения цен за период между датами сделки и оценки, скидки к ценам предложений, иные условия);
- вид использования и (или) зонирование;
- местоположение объекта и транспортная доступность (расположение (удаленность) относительно центра города);
- физические характеристики объекта, в том числе свойства земельного участка, состояние объектов капитального строительства, соотношение площади земельного участка и площади его застройки, иные характеристики:
 - наличие подъездных путей с твердым покрытием
 - рельеф
 - площадь объекта
- экономические характеристики (уровень операционных расходов, условия аренды, состав арендаторов, иные характеристики);
- наличие движимого имущества, не связанного с недвижимостью;
- другие характеристики (элементы), влияющие на стоимость.

Последовательность шагов

Применение метода сравнения продаж заключается в последовательном выполнении следующих действий:

1. Изучение рынка и выбор максимально похожих на оцениваемый объект.

2. Сбор и проверка информации по каждому отобранному объекту о дате и условиях сделки, физических характеристиках, местоположении и других условиях сделки.

3. Корректировка цен сопоставимых объектов в соответствии с имеющимися различиями между ними и оцениваемым объектом. При этом поправки вносятся таким образом, чтобы определить, какова была бы цена, сопоставимых объектов, обладай они теми же характеристиками, что и оцениваемый объект.

4. Анализ приведенных цен сопоставимых объектов и вывод о величине рыночной стоимости или диапазоне, в котором она наиболее вероятно будет находиться.

Применение сравнительного подхода для оценки рыночной стоимости имущества требует наличия достаточного количества сведений о сделках с имуществом, аналогичным оцениваемым.

Применительно к настоящей оценке на дату оценки указанное условие выполняется. Проведенный анализ информации Фонда имущества Оренбургской области, а также веб-сайтов агентств недвижимости позволил выявить данные о сделках с имуществом, аналогичным оцениваемому.

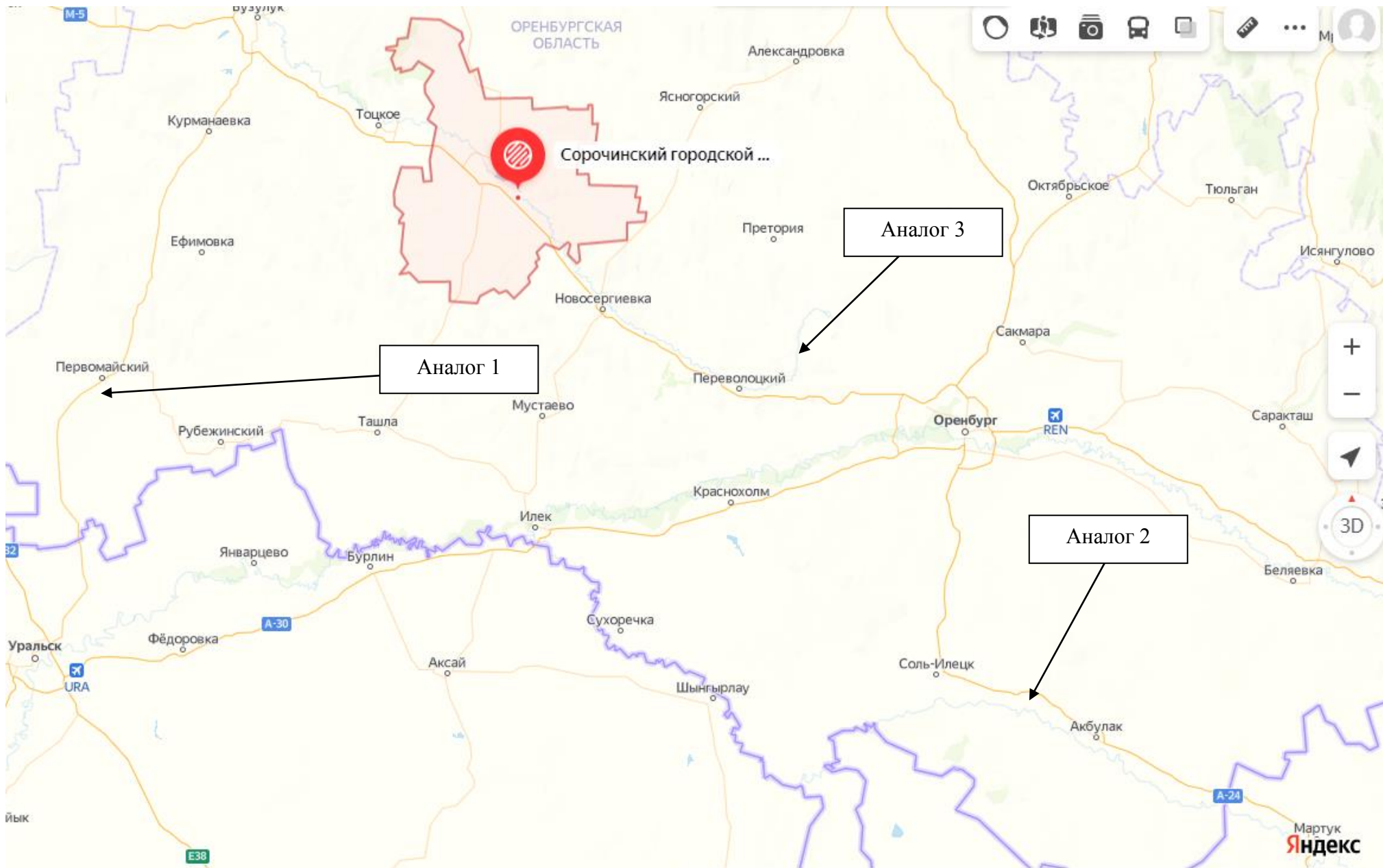
В рамках раздела анализа рынка Оценщиком было найдено большое количество объявлений предложений. Оценщиком были отобраны земельные участки – в ценовом диапазоне наиболее часто встречающихся стоимостей 1 кв.м.

Информация по объектам аналогам для объекта оценки представлена в таблице.

Таблица 14.1 – Объекты-аналоги, отобранные для сравнительного подхода

Элементы сравнения	Объект оценки	Объект-аналог №1	Объект-аналог №2	Объект-аналог №3
Передаваемые имущественные права	Право собственности	Право собственности	Право собственности	Право собственности
Условия финансирования сделки	Рыночные	Рыночные	Рыночные	Рыночные
Условия продажи	Типичные	Типичные	Типичные	Типичные
Дата предложения (сделки)	Сентябрь 2021	Август 2021	Август 2021	Сентябрь 2021
Вид использования/зонирования (категория земель, разрешенное использование, зонирование)	Земли сельскохозяйственного назначения	Земли сельскохозяйственного назначения	Земли сельскохозяйственного назначения	Земли сельскохозяйственного назначения
	Для сельскохозяйственного производства	для сельскохозяйственного производства	для сельскохозяйственного производства	для сельскохозяйственного производства
Местоположение	Оренбургская область, р-н Сорочинский, земельный участок расположен в центральной части кадастрового квартала 56:30:0	Оренбургская область, Первомайский р-н	Оренбургская область, Акбулакский район	Оренбургская область, Переволоцкий район
Наличие подъездных путей с твердым покрытием	Земельный участок с грунтовым покрытием	Земельный участок с грунтовым покрытием	Земельный участок с грунтовым покрытием	Земельный участок с грунтовым покрытием
Рельеф	Рельеф объекта не имеет ярко выраженных особенностей	Рельеф объекта не имеет ярко выраженных особенностей	Рельеф объекта не имеет ярко выраженных особенностей	Рельеф объекта не имеет ярко выраженных особенностей
Общая площадь, кв.м.	87 930 551	12 800 000	1 000 000	1 000 000
Цена, рублей	-	34 220 476	2 500 000	2 000 000
Цена за 1 кв.м., рублей	-	2,67	2,50	2,00
Источник информации	Документы, предоставленные Заказчиком	https://www.avito.ru/orenburgskaya_oblast_pervomayskiy/zemelnye_uchastki/uchastok_1280_ga_snt_dnp_2180848611	https://www.avito.ru/soliletsk/zemelnye_uchastki/uchastok_100_ga_snt_dnp_2235761462	https://orenburg.domclick.ru/card/sale_lot_1_464695187

Единицей сравнения Оценщик выбрал стоимость за 1 кв.м., как наиболее часто используемую единицу для описания стоимости.



Корректировка цен сопоставимых объектов

Мы рассчитали корректировки на переданные права, условия продажи, финансирование, местоположение, особенности объекта. Ниже приведен обзор примененных корректировок к каждой из сопоставимых продаж.

Каждая продажа сравнимого объекта анализировалась сначала на основе цены, уплаченной за квадратный метр, затем вносились корректировки, относимые к цене объекта в целом. Рассматриваемые корректировки включают в себя переданные права, условия продажи, финансирование, рыночные условия, особенности объекта недвижимости и другие уместные характеристики.

Скидка на уторгование.

В рамках настоящей оценки скидка на уторгование составляет 12,6%.

Таблица 3.0

Класс объектов	Активный рынок		
	Среднее	Доверительный интервал	
Цены предложений объектов			
1. Земельные участки под пашню	12,6%	11,3%	14,0%
2. Земельные участки под кормовые угодья	14,4%	12,8%	16,0%
3. Земельные участки под многолетние насаждения	13,0%	11,7%	14,4%
4. Земельные участки, классифицируемые как залежь	16,1%	14,4%	17,8%

Передаваемые имущественные права.

В рамках настоящей оценки состав передаваемых прав объектов-аналогов не отличается от объекта оценки, поэтому корректировка не водится.

Условия финансирования сделки.

Поскольку в расчетах используется информация о рыночных ценах предложения (подразумевающих сделку, при которой покупатель в момент перехода права платит продавцу денежные средства за объект в полном объеме), корректировка по данному фактору не проводилась.

Условия продажи.

Условия продажи объектов-аналогов типичные, т.е. продавцы не были ограничены в сроках продажи, между покупателями и продавцами не было никаких особых отношений, объекты не приобретались с целью их комплексного использования с близлежащими объектами. В связи с этим, корректировка по данному фактору не проводилась.

Дата предложения (сделки).

Объекты аналоги выставлялись на продажу раньше даты оценки объекта, в течение которого ситуация на рынке недвижимости не изменилась. Корректировка не требуется.

Поправка на вид использования/зонирование

Объект оценки имеет категорию земель – земли сельскохозяйственного назначения. Объекты оценки – земли сельскохозяйственного назначения. Корректировка не требуется.

Разрешенное использование объектов-аналогов не отличается от разрешенного использования объекта оценки, корректировка не требуется.

Местоположение.

Объект оценки расположен на значительном удалении от облцентра. Объекты аналоги не отличаются от объекта оценки по данному признаку, корректировка не требуется.

Наличие подъездных путей с твердым покрытием

Объект оценки – земельный участок с грунтовым покрытием. Объекты аналоги не отличаются по данному признаку. Корректировка не требуется.

Наименование коэффициента	Среднее значение	Расширенный интервал	
Земельные участки под пашни			
Отношение удельной цены земельных участков с твердым покрытием к удельной цене аналогичных участков с грунтовыми дорогами	1,20	1,06	1,34

Рельеф.

Объект оценки и объекты аналоги не отличаются по данному признаку. Корректировка не требуется.

Общая площадь участка.

Введение поправки на масштаб основано на предположении, что чем дороже объект, тем ниже его покупательная возможность. То есть, чем больше масштаб (размеры) объекта оценки, тем он дороже и тем

меньше спрос на него. Следствием этого является необходимость внесения к стоимости дорогих объектов поправки на низкую ликвидность, понижающей стоимость 1 м2 площади (1 м3 объема) у объектов большего масштаба по сравнению с меньшими объектами.

Объект оценки по площади находится в диапазоне >1000 га, объекты аналоги №№2,3 отличаются по данному признаку, корректировка требуется (корректирующий коэффициент 0,94). Объект аналог №1 не отличается по данному признаку, корректировка не требуется.

Земельные участки под пашни						
Площадь, га		аналог				
		<10	10-30	30-100	100-1000	≥1000
объект оценки	<10	1.00	1.07	1.21	1.49	1.58
	10-30	0.93	1.00	1.13	1.39	1.48
	30-100	0.83	0.89	1.00	1.24	1.31
	100-1000	0.67	0.72	0.81	1.00	1.06
	≥1000	0.63	0.68	0.76	0.94	1.00

Наличие движимого имущества, не связанного с недвижимостью.

Корректировка по данному фактору для объектов-аналогов не применялась т.к. Объект оценки и аналоги не имеют в своем составе движимого имущества.

Наличие других характеристик (элементов), влияющих на стоимость.

Корректировка по данному фактору для объектов-аналогов не применялась т.к. Объект оценки и аналоги не имеют в своем составе каких бы то ни было прочих элементов, существенным образом влияющих на стоимость.

Обоснование весовых коэффициентов. Веса для расчета средневзвешенного рассчитываются нормированием к единице общего количества сделанных корректировок, причем стоимости, полученной при помощи наименьшего количества корректировок соответствует наибольший вес. Расчет весовых коэффициентов при согласовании результатов, после корректировок каждого аналога производится по формуле:

$$k = \frac{a^n}{A}$$

где
k – весовой коэффициент аналога;

$$A = \sum_{n=1}^N (a^n)$$

$$a^n = 1 - \frac{|p_1^n - p_0^n|}{p_0^n}$$

где
pn1 – стоимость аналога после корректировок;
pn0 – исходная стоимость аналога.

Таблица 14.2 – Расчет стоимости объекта в рамках сравнительного подхода

Наименование объекта	Объект оценки	Объект-аналог № 1	Объект-аналог № 2	Объект-аналог № 3
Общая площадь, кв.м.	87930551	12800000	1000000	1000000
Цена за 1 кв.м., рублей	-	2,6735	2,5000	2,0000
Корректировка на уторгование	-	0,874	0,874	0,874
Цена после корректировки, рублей	-	2,3366	2,1850	1,7480
Корректировка на передаваемые имущественные права	-	1,00	1,00	1,00
Цена после корректировки, рублей	-	2,3366	2,1850	1,7480
Корректировка на условия финансирования сделки	-	1,00	1,00	1,00
Цена после корректировки, рублей	-	2,3366	2,1850	1,7480
Корректировка на условия продажи	-	1,00	1,00	1,00
Цена после корректировки, рублей	-	2,3366	2,1850	1,7480
Корректировка на дату продажи	-	1,00	1,00	1,00
Цена после корректировки, рублей	-	2,3366	2,1850	1,7480
Корректировка на вид использования/зонирования	-	1,00	1,00	1,00
Цена после корректировки, рублей	-	2,3366	2,1850	1,7480
Корректировка на месторасположение	-	1,00	1,00	1,00
Цена после корректировки, рублей	-	2,3366	2,1850	1,7480
Корректировка на наличие подъездных путей с твердым	-	1,00	1,00	1,00

покрытием				
Цена после корректировки, рублей	-	2,3366	2,1850	1,7480
Корректировка на рельеф	-	1,00	1,00	1,00
Цена после корректировки, рублей	-	2,3366	2,1850	1,7480
Корректировка на площадь руб.	-	1,00	0,94	0,94
Цена после корректировки, рублей	-	2,3366	2,0539	1,6431
Корректировка на наличие движимого имущества, не связанного с недвижимостью	-	1,00	1,00	1,00
Цена после корректировки, рублей	-	2,3366	2,0539	1,6431
Корректировка на другие характеристики (элементы), влияющие на стоимость	-	1,00	1,00	1,00
Цена после корректировки, рублей	-	2,3366	2,0539	1,6431
Обоснование схемы согласования скорректированных значений единиц сравнения и скорректированных цен объектов-аналогов				
a ⁿ	-	0,8740	0,8216	0,8216
A	2,5172	-	-	-
Весовые коэффициенты	-	0,3472	0,3264	0,3264
Взвешенная стоимость	-	0,8113	0,6704	0,5363
Итого рыночная стоимость за 1 кв.м., рублей	2,0180	-	-	-
Итого рыночная стоимость объекта оценки, рублей	177 443 852	-	-	-
Среднее значение	2,0112	-	-	-
Среднее квадратическое значение	0,3487	-	-	-
Коэффициент вариации до присвоения удельных весов	17,3387	-	-	-

Анализ достаточности информации

Для определения достаточности выборки оценщик использовал коэффициент вариации, который широко используется при анализе конкретных данных и представляет собой относительную меру рассеивания, выраженную в процентах.

Значение коэффициента вариации выражает среднее квадратическое отклонение среднего значения совокупности.

Расчет коэффициента вариации (v) производится по формуле:

$$v = \frac{\sigma}{P_{cp}} \times 100\%$$

где: σ - среднее квадратическое отклонение, руб.;

P_{cp} - среднее значение совокупности данных, руб.

Расчет среднее квадратического отклонения производится по формуле:

$$\sigma = \sqrt{S^2} = \sqrt{\frac{\sum_{i=1}^n (P_i - P_{cp})^2}{n - 1}}$$

где: S^2 – дисперсия выборки, руб.;

n - количество элементов выборки;

P_i – i-е значение стоимости в выборке, руб.

Коэффициент вариации не должен превышать 33%. Если его значение превышает данный уровень, то гипотеза о нормальности выборки не подтверждается (Источник: Сивец С. А., Левыкина И. А. Эконометрическое моделирование в оценке недвижимости).

Используя доступные средства и методы, оценщик провел анализ достаточности информации. Значение коэффициента вариации составляет 17,3%, что свидетельствует о нормальности выборки. Использование дополнительной информации не ведет к существенному изменению характеристик, использованных при проведении оценки, а также не ведет к существенному изменению итоговой величины стоимости объектов оценки.

Расчет рыночной стоимости 259000/88448551 доли в праве общей долевой собственности земельного участка кад.№ 56:30:0000000:808.

Площадь земельного участка, приходящегося на 259000/88448551 долю в праве общей долевой собственности:

$$87930551 * 259000 / 88448551 = 257\,483,163$$

Рыночная стоимость 1 кв.м. составляет 2,0180 рублей.

Таким образом, рыночная стоимость 259000/88448551 доли в праве общей долевой собственности составляет:

$$2,0180 * 257\,483,163 = 519\,601,023 \text{ рублей.}$$

Результат, полученный в рамках сравнительного подхода, составляет с учетом округления:

РСр.	Земельный участок кадастровый номер 56:30:0000000:808	519 600 рублей
------	---	-------------------

15. СОГЛАСОВАНИЕ РЕЗУЛЬТАТОВ ОЦЕНКИ

Описание процедуры согласования результатов оценки и выводы, полученные на основании проведенных расчетов по различным подходам, а также использовании разных методов в рамках применения каждого подхода

Результаты подходов, использованных в настоящем отчете, могут отличаться в зависимости от достоверности объема и качества информации, примененной для каждого подхода. Для выбора конечной величины стоимости, основывающейся на факторах нескольких промежуточных результатов, использовался подход средневзвешенного значения, в соответствии с которым, результату, полученному по каждому из примененных подходов, присваивается весовой коэффициент.

Весовые коэффициенты определены на основании следующего:

затратный подход полезен в основном для оценки объектов, уникальных по своему виду и назначению, для которых не существует развитого рынка, каковым не является имущество, входящее в состав объекта оценки, в связи с чем затратный подход не используется;

доходный подход базируется на информации о доходах, аккумулируемых Объектом оценки, слабостью доходного подхода является отсутствие четкой зависимости величин арендных ставок сдаваемого в аренду объекта от его качества; доходный подход в рамках настоящей оценки не применялся;

сравнительный подход характеризует ситуацию и является наиболее подходящим для выявления величины рыночной стоимости. Основным преимуществом сравнительного подхода является то, что оценщик ориентируется на фактические цены купли-продажи сходных предприятий. В данном случае сравнительный подход применялся.

В результате расчетов по использованным подходам оценки, оценщики пришли к следующим заключениям:

Рыночная стоимость объекта оценки, определенная сравнительным подходом, составляет на дату оценки 519 600 рублей.

Обоснование выбора использованных весов, присваиваемых результатам, полученным при применении различных подходов к оценке, а также использовании разных методов в рамках применения каждого подхода

В рамках настоящей оценки для оценки рыночной стоимости объекта оценки был применен только один подход – сравнительный, соответственно ему присваивается удельный вес равный 1.

Таблица 15.1 – Рыночная стоимость объекта оценки

Подходы к оценке	Стоимость, руб.	Весовой коэффициент	Значение стоимости
Доходный	Не применялся	0	-
Сравнительный	519 600	1	519 600
Затратный	Не применялся	0	-
Рыночная стоимость Объекта оценки, рублей	519 600		

Итоговая величина стоимости объекта оценки

Таким образом, в результате оценки, с учетом принятых ограничений, сделанных допущений и с учетом округления, по состоянию на дату оценки, рыночная стоимость Объекта оценки составляет:

519 600 (пятьсот девятнадцать тысяч шестьсот) рублей, в том числе:


Наименование объекта	Рыночная стоимость, руб.
Земельный участок кадастровый номер 56:30:0000000:808	519 600

Необходимо отметить, что цена, установленная в ходе реальной сделки, может отличаться от стоимости, полученной в процессе настоящей оценки. Могут сыграть роль такие факторы, как намерения продавца и покупателя, умение сторон вести переговоры, формы расчетов при реализации имущественных прав. В процессе настоящей оценки не учитывались эти и другие подобные факторы увеличения или уменьшения стоимости.

Итоговая величина рыночной или иной стоимости объекта оценки, определенная в отчете, за исключением кадастровой стоимости, является рекомендуемой для целей определения начальной цены предмета аукциона или конкурса, совершения сделки в течение шести месяцев с даты составления отчета, за исключением случаев, предусмотренных законодательством Российской Федерации (ст. 12 Федерального закона от 29.07.1998 № 135-ФЗ).

Отчет составил оценщик:

Богомолов Дмитрий Александрович



Дата составления отчета: «07» сентября 2021 г.

ПРИЛОЖЕНИЯ

К ОТЧЕТУ

№808-2021/09

**об оценке рыночной стоимости за объект недвижимого имущества:
Земельный участок кадастровый номер 56:30:0000000:808**

Копии источников информации

Аналог №1

https://www.avito.ru/orenburgskaya_oblast_pervomayskiy/zemelnye_uchastki/uchastok_1280_ga_snt_dnp_2180848611

Первомайский — Купить — Сельскохозяйственные (СНТ, ДНП)

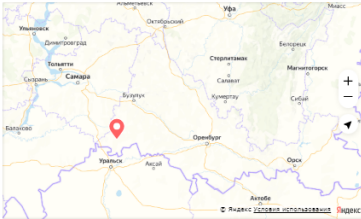
Участок 1280 га (СНТ, ДНП)

34 220 476 ₽

Добавить в избранное Добавить заветку 9 августа в 08:57

Площадь: 128000 сот

Оренбургская область, Первомайский р-н [Скрыть карту](#)



Продается земельный массив в Первомайском районе Оренбургской области. 1280 га. Продажа от собственника.

Группа компаний «Русское поле» — это компания, которая на данный момент владеет более 200000 Га земли в 20 регионах Российской Федерации.

8 927 698-56-32

[Написать сообщение](#)
Отправит в течение дня

ГК Русское поле
Активство

[Подписаться на продавца](#)

Контактное лицо
Элла Старцева

№ 2180848611, 349 (+3)

Аналог №2

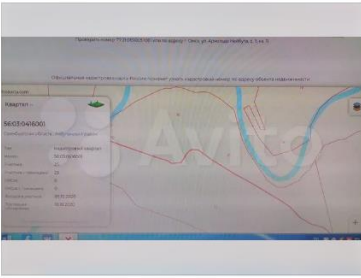
https://www.avito.ru/sol-iletsk/zemelnye_uchastki/uchastok_100_ga_snt_dnp_2235761462

avito.ru/sol-iletsk/zemelnye_uchastki/uchastok_100_ga_snt_dnp_2235761462

Участок 100 га (СНТ, ДНП)

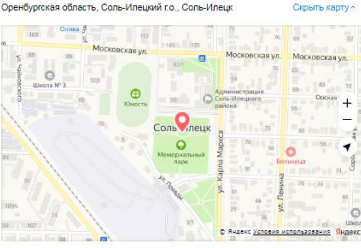
25 000 ₽

Добавить в избранное Добавить заветку 20 августа в 22:00



Площадь: 10000 сот

Оренбургская область, Соль-Илецкий го., Соль-Илецк [Скрыть карту](#)



8 912 350-75-65


[Написать сообщение](#)
Отправит за несколько часов

Сергей
Частное лицо
На Авито с июля 2019

№ 2235761462, 442 (+14)

avito.ru/sol-iletsk/zemelnye_uchastki/uchastok_100_ga_snt_dnp_2235761462

Сервисы | Авиабилеты | Яндекс | Жечин Дубровский... | Новости | DRIVE2.RU | О компании Брат... | Авито — объявлен... | Каталог зачпастей... | Волгоградская ака... | Mail.ru: почта, пои... | Список для чтения



25 000 ₽

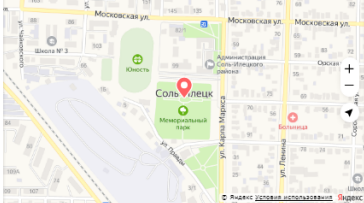
8 912 350-75-65

Написать сообщение
Отвечает за несколько часов

Сергей
Частное лицо
На Авито с июля 2019

№ 2235761462, 442 (+14)

Оренбургская область, Соль-Илецкий го., Соль-Илецк



Продаются земельные участки под баковые культуры и арбузы по адресу:
Оренбургская область, Соль-Илецкий район, Амбулакский район, с кадастровыми номерами:
56.03.0416001.25; 56.03.0416001.26; 56.03.0416001.24;
56.03.0416001.20; 56.03.0416001.21; 56.03.0416001.19;
56.03.0416001.18; 56.03.0417001.18; 56.03.0417001.19;
56.03.0417001.20; 56.03.0417001.26; 56.03.0418001.9.
Стоимость 25000 рублей за 1 га.
Возможна аренда вышеуказанных земельных участков.

Показать фото

Аналог №3

https://orenburg.domclick.ru/card/sale_lot_1464695187

orenburg.domclick.ru/card/sale_lot_1464695187

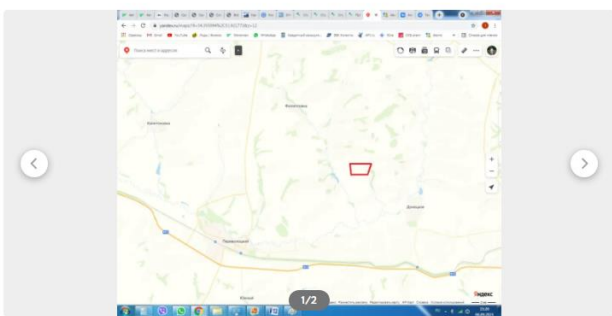
Сервисы | Авиабилеты | Яндекс | Жечин Дубровский... | Новости | DRIVE2.RU | О компании Брат... | Авито — объявлен... | Каталог зачпастей... | Волгоградская ака... | Mail.ru: почта, пои... | Список для чтения

Продаётся участок, 10000 сот., Фермерский 2 000 000 ₽

7 часов назад 1 200 Р/сот.
В ипотеку от 11 640 Р/мес

Оренбургская область, Переволоцкий [На карте](#)

Скидка на ипотеку 0,3% с 13.09



10000 сот. Площадь

Фермерский Тип участка

Ковчег

Дмитрий Панов ✓
20 объявлений
На ДомКлик 4 года 10 мес.

Звоните продавцу.
Номер защищён от СМС

+7 (903) 727-43-04

или

Позвонить безопасно

Купить в ипотеку

Купите этот объект недвижимости в ипотеку, не выходя из дома

[Как работает сервис?](#)
[Рассчитать ипотеку](#)

orenburg.domclick.ru/card/sale_lot_1464695187

Сервисы | Авиабилеты | Яндекс | Жечин Дубровски... | Новости | DRIVE2.RU | О компании брат... | Авито — объявлен... | Каталог запчастей... | Волгоградская ака... | Mail.ru: почта, пои... | Список для чтения

Особенности

- ✓ Свободная продажа

Описание

Продам земельный участок сельхоз назначения в Переволоцком районе между селом Филипповка и с. Донецкое и севернее п. Переволоцкий на 12 км, в размере 100 Га.
От трассы Переволоцкий – Кичкас до нашего участка 6 км по грунтовой дороге. В 50 м от участка протекает река Казанка.
На соседнем нашем участке находится наша высоковольтная линия электропередачи на 10 тыс. вольт, есть возможность и сюда подвести электричество для вашего проекта. Имеется проект электрификации. Рядом также находится родник.
Участок находится в районе Капитоновского месторождения углеводородов. На нашем участке также планируется проводить геологоразведку.
На участках вокруг нашего, пробурены скважины для нефтепродуктов и установлены качки.
Звоните !!!

[Пожаловаться](#)

Расположение

© Яндекс [Условия использования](#) | Яндекс

Ковчег K

Дмитрий Панов ✓
20 объявлений
На ДомКлик 4 года 10 мес.

Звоните продавцу.
Номер защищён от СМС

+7 (903) 727-43-04

или

Позвонить безопасно

Купить в ипотеку

Купите этот объект недвижимости в ипотеку, не выходя из дома

[Как работает сервис?](#)
[Рассчитать ипотеку](#)

Ставки по ипотеке

Позвонить безопасно

orenburg.domclick.ru/card/sale_lot_1464695187

Сервисы | Авиабилеты | Яндекс | Жечин Дубровски... | Новости | DRIVE2.RU | О компании брат... | Авито — объявлен... | Каталог запчастей... | Волгоградская ака... | Mail.ru: почта, пои... | Список для чтения

© Яндекс [Условия использования](#) | Яндекс

Участок

Площадь участка 10000 сот. Водоснабжение есть
Тип участка фермерский Электричество есть

Сделка

Тип сделки свободная продажа Количество собственников 1
В собственности больше пяти Прописанные несовершеннолетние нет
Несовершеннолетние собственники нет

Продаёте участок? [Подать объявление](#)

Ставки по ипотеке снижены

Заявка за 5 минут на DomClick.ru

Подробнее

ПРИЛОЖЕНИЯ
ДОКУМЕНТЫ ОЦЕНЩИКА И ЗАКАЗЧИКА

Выписка из реестра аккредитованных организаций при ААУ "ЦФОПАПК"
саморегулируемая организация арбитражных управляющих (регистрационный номер 0032, статус СРО присвоен 29.12.2010)

Наименование	Контактное лицо	Адрес	Телефон, факс, e-mail, сайт	Виды аккредитованных услуг	Период аккредитации	Регистрационный номер	Действие аккредитации
Общество с ограниченной ответственностью «Энергостар»	Богомолов Дмитрий Александрович	404111 Волжская обл., г. Волжский, ул. Молодежная, а.з. оф. 317 (ИНН 3435302860)	8903-377-2423, www.energostar34.ru, energostar34@mail.ru	Оценочные услуги всех видов имущества, прав.	17.05.17-17.05.18 03.10.19-03.10.21	228	Действует

Директор



А.И. Половинкин

15.10.2020



**ЭКСПЕРТНЫЙ
СОВЕТ**

srosovet.ru

Ассоциация
«Саморегулируемая организация оценщиков
«Экспертный совет»

Включена в единый государственный реестр саморегулируемых организаций оценщиков «28» октября 2010 г. за №0011

СВИДЕТЕЛЬСТВО

о членстве в саморегулируемой организации оценщиков

29.05.2017 г.

№ 1648

**Богомолов
Дмитрий Александрович**

Включен(а) в реестр членов от 20.04.2015 г.
Реестровый номер 1648

Основание: решение Совета Некоммерческого партнерства* «Саморегулируемая организация оценщиков «Экспертный совет» от 09.04.2015 г.

*Некоммерческое партнерство переименовано в Ассоциацию на основании решения
Общего собрания членов (Протокол №11 от 12.01.2017 г.)

Первый вице-президент



В. И. Лебединский

001425

Срок действия настоящего свидетельства – до прекращения членства в Ассоциации «СРОО «ЭС»

**КВАЛИФИКАЦИОННЫЙ АТТЕСТАТ
В ОБЛАСТИ ОЦЕНОЧНОЙ ДЕЯТЕЛЬНОСТИ**

№ 023118-1

« 25 » июня 20 21 г.

Настоящий квалификационный аттестат в области оценочной деятельности по направлению оценочной деятельности

«Оценка недвижимости»

выдан

Богомолову Дмитрию Александровичу

на основании решения федерального бюджетного учреждения
«Федеральный ресурсный центр»

от « 25 » июня 20 21 г. № 205

Директор



А.С. Бункин

Квалификационный аттестат выдается на три года и действует
до « 25 » июня 20 24 г.

СТРАХОВОЙ ПОЛИС № 2100SB40R1764

СТРАХОВАНИЯ ОТВЕТСТВЕННОСТИ ЮРИДИЧЕСКОГО ЛИЦА, С КОТОРЫМ ОЦЕНЩИК ЗАКЛЮЧИЛ ТРУДОВОЙ ДОГОВОР	
СТРАХОВАТЕЛЬ: Общество с ограниченной ответственностью «Энергостар»	
Адрес места нахождения на основании Устава: 404120, Волгоградская область, город Волжский, проспект им Ленина, 104- 109	
Объект страхования: не противоречащие законодательству Российской Федерации имущественные интересы Страхователя, связанные с его риском гражданской ответственности по обязательствам, возникающим вследствие причинения убытков Выгодоприобретателям, включая причинение вреда имуществу, при осуществлении оценочной деятельности, за нарушение договора на проведение оценки и (или) в результате нарушения Страхователем требований к осуществлению оценочной деятельности, предусмотренных положениями Федерального закона «Об оценочной деятельности в Российской Федерации», нарушения федеральных стандартов оценки, иных нормативных правовых актов Российской Федерации в области оценочной деятельности, стандартов и правил оценочной деятельности.	
Вид деятельности Страхователя (Застрахованная деятельность): деятельность юридического лица, с которым оценщика, поименованные в заявлении на страхование, заключили трудовой договор, осуществляемая в соответствии с Федеральным законом Российской Федерации «Об оценочной деятельности в Российской Федерации».	
Страховой случай (с учетом всех положений, определений и исключений, предусмотренных Правилами страхования): возникновение обязанности Страхователя возместить убытки, причиненные имущественным интересам Выгодоприобретателей, включая вред, причиненный имуществу Выгодоприобретателей, а также возникновение ответственности Страхователя за нарушение договора на проведение оценки, в результате непреднамеренных ошибок (упущений), допущенных Страхователем при осуществлении оценочной деятельности.	
Страховая сумма	Страховая премия
5 000 000 руб. 00 коп. (Пять миллионов рублей 00 копеек)	3 500 руб. 00 коп. (Три тысячи пятьсот рублей 00 копеек)
СТРАХОВОЙ ТАРИФ (в % от страховой суммы)	0,07%
ПОРЯДОК И СРОКИ УПЛАТЫ СТРАХОВОЙ ПРЕМИИ:	единовременно путем безналичного перечисления денежных средств на расчетный счет Страховщика в срок не позднее «13» апреля 2021 г.
СРОК ДЕЙСТВИЯ ДОГОВОРА СТРАХОВАНИЯ:	с «11» мая 2021 г. по «10» мая 2022г.
Особые условия страхования: Лимит ответственности Страховщика по судебным расходам и издержкам Страхователя, иным расходам Страхователя, поименованным в п.п. 10.5.2. – 10.5.4. Правил страхования, по всем страховым случаям (общая сумма страхового возмещения по таким расходам Страхователя) устанавливается в размере 10% от итоговой страховой суммы, закрепленной по настоящему Страховому полису. К настоящему Полису применяются исключения из страхования, закрепленные разделом 4 Правил страхования. Кроме того, страховыми не являются случаи причинения вреда вследствие осуществления Страхователем деятельности по оценке восстановительной стоимости ремонта транспортных средств (независимой технической экспертизы транспортных средств).	

СТРАХОВЩИК:

Страховое акционерное общество «ВСК»

Место нахождения: Российская Федерация, 121552, г. Москва, ул. Островная, д.4.



А.Н. Мочалова /

Место выдачи Страхового полиса: г. Москва

Дата выдачи «06» апреля 2021 г.

**ПОЛИС (ДОГОВОР) №2000SB4001330
СТРАХОВАНИЯ ОТВЕТСТВЕННОСТИ ОЦЕНЩИКА
ПРИ ОСУЩЕСТВЛЕНИИ ОЦЕНОЧНОЙ ДЕЯТЕЛЬНОСТИ**

НАСТОЯЩИЙ СТРАХОВОЙ ПОЛИС УДОСТОВЕРЯЕТ ФАКТ ЗАКЛЮЧЕНИЯ ДОГОВОРА СТРАХОВАНИЯ ОТВЕТСТВЕННОСТИ ОЦЕНЩИКА ПРИ ОСУЩЕСТВЛЕНИИ ОЦЕНОЧНОЙ ДЕЯТЕЛЬНОСТИ (ДАЛЕЕ ТАКЖЕ – ДОГОВОР СТРАХОВАНИЯ) В ФОРМЕ СТРАХОВОГО ПОЛИСА НА УСЛОВИЯХ, ИЗЛОЖЕННЫХ В НАСТОЯЩЕМ СТРАХОВОМ ПОЛИСЕ И СОДЕРЖАЩИХСЯ В ПРАВИЛАХ №114/2 СТРАХОВАНИЯ ОТВЕТСТВЕННОСТИ ОЦЕНЩИКА ПРИ ОСУЩЕСТВЛЕНИИ ОЦЕНОЧНОЙ ДЕЯТЕЛЬНОСТИ И СТРАХОВАНИЯ ОТВЕТСТВЕННОСТИ ЮРИДИЧЕСКОГО ЛИЦА, С КОТОРЫМ ОЦЕНЩИК ЗАКЛЮЧИЛ ТРУДОВОЙ ДОГОВОР САО «ВСК» ОТ 15.05.2019 Г (ДАЛЕЕ ТАКЖЕ – ПРАВИЛА СТРАХОВАНИЯ).

Страхователь	Богомолов Дмитрий Александрович	
Объект страхования:	имущественные интересы, связанные с риском ответственности оценщика (Страхователя) по обязательствам, возникающим вследствие причинения ущерба (имущественного вреда) заказчику, заключившему договор на проведение оценки, и (или) третьим лицам в результате оценочной деятельности.	
Страховой случай:	(с учетом всех положений, определений и исключений, предусмотренных Правилами страхования) установленный вступившим в законную силу решением арбитражного суда или признанный Страховщиком факт причинения ущерба (имущественного вреда) действиями (бездействием) оценщика (Страхователя) в результате нарушения требований федеральных стандартов оценки, стандартов и правил оценочной деятельности, установленных саморегулируемой организацией оценщиков, членом которой являлся оценщик на момент причинения ущерба (имущественного вреда).	
Застрахованная деятельность:	оценочная деятельность, осуществляемая в соответствии с Федеральным законом Российской Федерации «Об оценочной деятельности в Российской Федерации».	
Страховая сумма:	300 000,00 (Триста тысяч) рублей	
Страховая премия и порядок ее уплаты:	600,00 (Шестьсот) рублей (по следующему графику платежей):	
	Период страхования	Страховая премия за период страхования
Первый взнос	с «01» июня 2020 года по «31» мая 2021 года	200 (Двести) рублей - оплачивается до «31» мая 2020 г. (включительно)
Второй взнос	с «01» июня 2021 года по «31» мая 2022 года	200 (Двести) рублей - оплачивается до «31» мая 2021 г. (включительно)
Третий взнос	с «01» июня 2022 года по «31» мая 2023 года	200 (Двести) рублей - оплачивается до «31» мая 2022 г. (включительно)
Срок действия Полиса:	с «01» июня 2020 г. по «31» мая 2023 г.	
	<p>Настоящий Полис вступает в силу с 00 часов «01» июня 2020 года при условии поступления первого взноса страховой премии на расчетный счет Страховщика в размере и сроки, определенные в настоящем Полисе. В случае неуплаты первого взноса страховой премии в размере и сроки, определенные в настоящем Полисе, он считается не вступившим в силу, и никакие выплаты по нему не производятся.</p> <p>При нарушении графика платежей (неоплата следующего (очередного) взноса страховой премии в установленный срок) действие настоящего Договора страхования и обязательства Страховщика в части выплат страхового возмещения по страховым случаям, произошедшим в неоплаченный период страхования, прекращаются с 00 часов 00 минут дня, следующего за днем окончания оплаченного периода страхования.</p>	
Приложения:	Правила №114/2 страхования ответственности оценщика при осуществлении оценочной деятельности и страхования ответственности юридического лица, с которым оценщик заключил трудовой договор, в редакции от «15» мая 2019 г. САО «ВСК».	
Особые условия страхования:	1. Лимит ответственности Страховщика по судебным расходам и издержкам Страхователя, иным расходам Страхователя, поименованным в п.п. 10.5.2. – 10.5.4. Правил страхования, по всем страховым случаям (общая сумма страхового возмещения по таким расходам Страхователя) устанавливается в размере 30 000,00 (Тридцать тысяч) рублей.	

2. Условия страхования, изложенные в Правилах страхования и не оговоренные в настоящем Договоре страхования, заключенном в форме настоящего Страхового полиса, применяются. Положения настоящего Договора страхования, заключенного в форме настоящего Страхового полиса, имеют преимущественную силу (приоритет) над положениями Правил страхования (на основании п. 3 ст. 943 Гражданского кодекса Российской Федерации).

СТРАХОВАТЕЛЬ С ПРАВИЛАМИ №114/2 СТРАХОВАНИЯ ОТВЕТСТВЕННОСТИ ОЦЕНЩИКА ПРИ ОСУЩЕСТВЛЕНИИ ОЦЕНОЧНОЙ ДЕЯТЕЛЬНОСТИ И СТРАХОВАНИЯ ОТВЕТСТВЕННОСТИ ЮРИДИЧЕСКОГО ЛИЦА, С КОТОРЫМ ОЦЕНЩИК ЗАКЛЮЧИЛ ТРУДОВОЙ ДОГОВОР, ОТ «15» МАЯ 2019 ГОДА САО «ВСК» ОЗНАКОМЛЕН, ОДИН ЭКЗЕМПЛЯР УКАЗАННЫХ ПРАВИЛ СТРАХОВАНИЯ ПОЛУЧИЛ.

СТРАХОВЩИК:	СТРАХОВАТЕЛЬ:
<p>Страховое акционерное общество «ВСК»</p> <p>Место нахождения: Российская Федерация, 121552, г. Москва, ул. Островная, д. 4, ИНН 7710026574 КПП 997950001 Р/сч. 40701810600020001241 Кор./сч. 30101810400000000225 в ПАО Сбербанк г. Москва БИК 044525225 ОКПО 11441121 ОКОНХ 96220 Тел./Факс (495) 727-44-44</p>	<p>Богомолов Дмитрий Александрович Дата рождения: 27.04.1987 Место рождения: г. Саранск МАССР Паспорт: 1806 991486 выдан Отделом УФМС России по Волгоградской области в г. Волжском. 15.06.2007 код подразделения: 340-011 Адрес регистрации: 404120, Волгоградская область, г. Волжский, пр. Ленина, 104-109</p>
<p>От имени Страховщика:</p> <p> А.Н. Мочалова</p> <p>М.П.</p>	<p> Д.А. Богомолов</p>

Место выдачи: г. Москва

Дата выдачи 31.05.2020 г.

ДОКУМЕНТАЦИЯ

Лист 1

Выписка из Единого государственного реестра недвижимости о правах отдельного лица на имеющиеся (имеющиеся) у него объекты недвижимости

Филиал Федерального государственного бюджетного учреждения «Федеральная кадастровая палата Федеральной службы государственной регистрации, кадастра и картографии» по Оренбургской области

полное наименование органа регистрации прав

4 мая 2021г.

№ КУВИ-002/2021-50733347

На основании запроса от 04.05.2021, поступившего на рассмотрение 04.05.2021, сообщаем, что правообладателю Айсина Ирина Сергеевна; дата рождения: 29.01.1991; Паспорт гражданина Российской Федерации серия: 53 12 № 228980 от 17.09.2012 выдан: Отделением УФМС России по Оренбургской области в Сорочинском р-не; СНИЛС: 162-782-156 79; адрес места жительства или места пребывания: Оренбургская область, г. Оренбург, ул. Одесская, д. 117, кв. 18., в период с 01.01.2018 по 04.05.2021 следующие объекты недвижимости:

1	1.1	Вид объекта недвижимости:	Помещение
		Кадастровый номер:	56:44:0406003:685
		Назначение объекта недвижимости:	Жилое помещение
		Виды разрешенного использования объекта недвижимости:	данные отсутствуют
		Местоположение:	Оренбургская область, г. Оренбург, ул. Одесская, д. 117, кв. 18
		Площадь:	29,9
	1.2	вид права, доля в праве:	Собственность
		дата государственной регистрации:	17.02.2017
		номер государственной регистрации:	56:44:0406003:685-56/001/2017-2
		основание государственной регистрации:	Свидетельство о праве на наследство по завещанию, серия: 56 А А, № 1529656, выдан 17.10.2016 Документ нотариально удостоверен: 17.10.2016 нотариус города Оренбурга Каримова И.Х. 2991
	1.3	Ограничение прав и обременение объекта недвижимости:	не зарегистрировано
		дата государственной регистрации прекращения права:	данные отсутствуют
2	2.1	Вид объекта недвижимости:	Земельный участок
		Кадастровый номер:	56:30:0000000:808
		Назначение объекта недвижимости:	данные отсутствуют
		Виды разрешенного использования объекта недвижимости:	для сельскохозяйственного производства
		Местоположение:	обл. Оренбургская, р-н Сорочинский, земельный участок расположен в центральной части кадастрового квартала 56:30:0
		Площадь:	87930551 +/- 82291
	2.2	вид права, доля в праве:	Общая долевая собственность, 259000/88448551
		дата государственной регистрации:	08.07.2020
		номер государственной регистрации:	56:30:0000000:808-56/021/2020-80

полное наименование должности	подпись	инициалы, фамилия
-------------------------------	---------	-------------------

М.П.

		основание государственной регистрации:	Свидетельство о праве на наследство по закону, серия: 56 АА, № 2452601, выдан 07.07.2020 нотариусом нотариального округа город Оренбург Оренбургской области Каримовой Ирпной Халяфовой
	2.3	Ограничение права и обременение объекта недвижимости:	
	2.3.1	вид:	Аренда
		номер государственной регистрации:	56:30:0000000:808-56/129/2021-100
	2.3.2	вид:	Аренда
		номер государственной регистрации:	56:30:0000000:808-56/131/2021-91
	2.3.3	вид:	Аренда
		номер государственной регистрации:	56:30:0000000:808-56/001/2019-56
		дата государственной регистрации прекращения права:	данные отсутствуют
3	Получатель выписки		Сердаев Владимир Николаевич

Выписка содержит сведения Единого государственного реестра недвижимости о правах на объекты недвижимости, расположенные на территории Российской Федерации. Использование сведений, содержащихся в настоящей выписке, способами или в форме, которые наносят ущерб правам и законным интересам правообладателей, влечет ответственность, предусмотренную законодательством Российской Федерации

полное наименование должности	подпись	инициалы, фамилия
-------------------------------	---------	-------------------

М.П.